

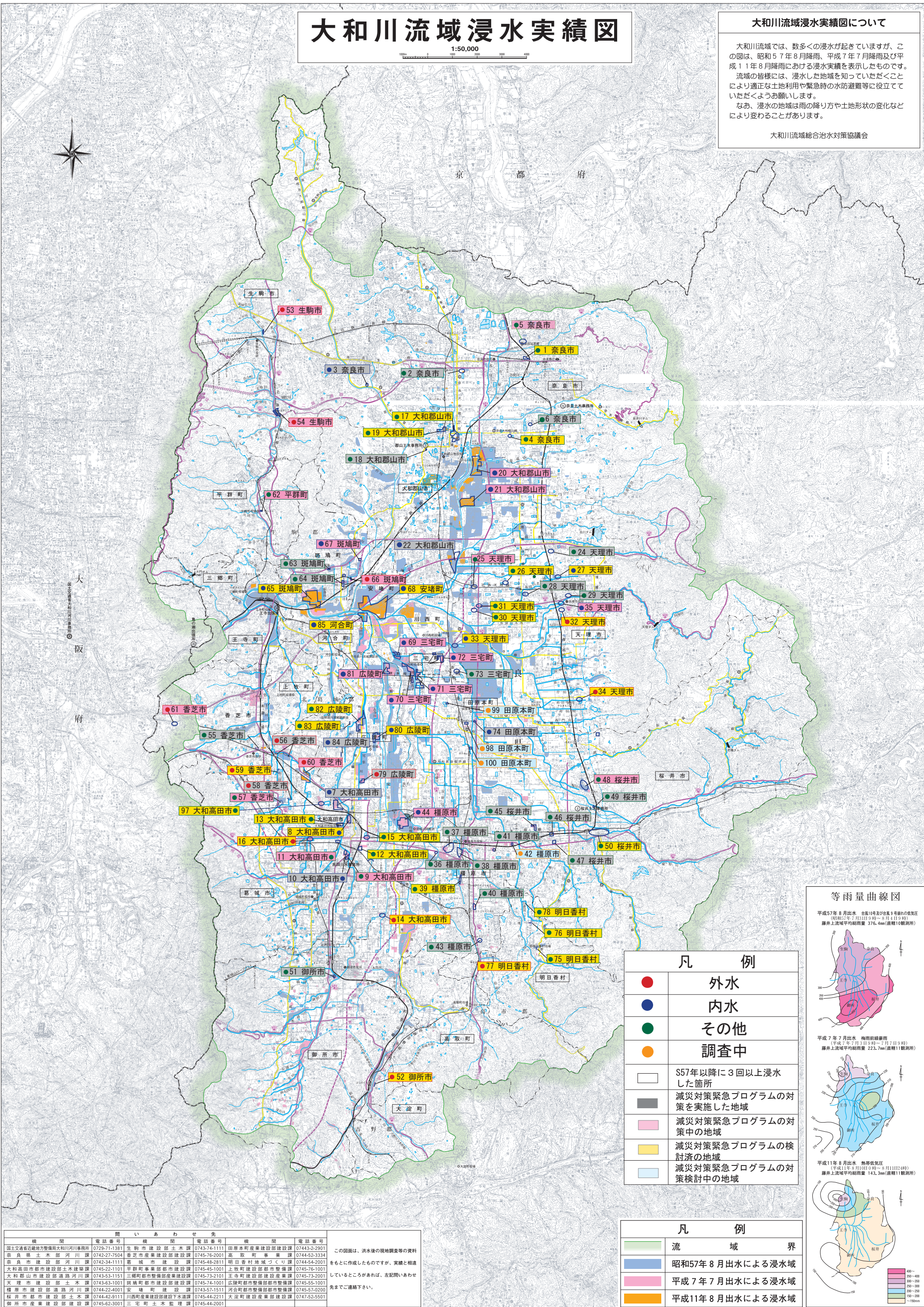
大和川流域浸水実績図

1:50,000

大和川流域浸水実績図について

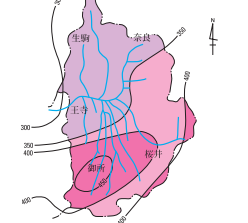
大和川流域では、数多くの浸水が起きていますが、この図は、昭和57年8月降雨、平成7年7月降雨及び平成11年8月降雨における浸水実績を表示したものです。流域の皆様には、浸水した地域を知っていただくことにより適正な土地利用や緊急時の水防避難等に役立てていただくをお願いします。
なお、浸水の地域は雨の降り方や土地形状の変化などにより変わることがあります。

大和川流域総合治水対策協議会

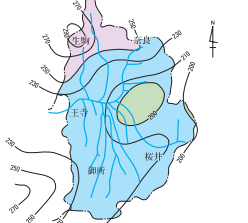


等雨量曲線図

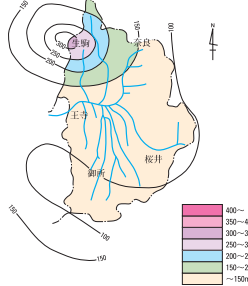
平成57年8月出水 台風19号及び台風9号連発の低気圧
(昭和57年7月13日9時～8月1日9時)
藤井上流域平均総雨量 376.4mm(直轄10観測所)



平成7年7月出水 梅雨前線滞留
(平成7年7月13日9時～8月1日9時)
藤井上流域平均総雨量 223.7mm(直轄11観測所)



平成11年8月出水 熱帯低気圧
(平成11年8月10日0時～8月11日12時)
藤井上流域平均総雨量 143.3mm(直轄11観測所)



凡 例	
● (Red)	外水
● (Blue)	内水
● (Green)	その他
● (Orange)	調査中
□ (White)	S57年以降に3回以上浸水した箇所
■ (Black)	減災対策緊急プログラムの対策を実施した地域
■ (Pink)	減災対策緊急プログラムの対策中の地域
■ (Yellow)	減災対策緊急プログラムの検討中の地域
■ (Light Blue)	減災対策緊急プログラムの対策検討中の地域

凡 例	
■ (Green)	流 域 界
■ (Blue)	昭和57年8月出水による浸水域
■ (Pink)	平成7年7月出水による浸水域
■ (Orange)	平成11年8月出水による浸水域

機 関	電 話 番 号	機 関	電 話 番 号	機 関	電 話 番 号
国土交通省近畿地方整備局大和川河川事務所	0729-71-1381	生駒市建設部土木課	0743-74-1111	田原本町産業建設部建設課	07443-2-2901
奈良県土木部河川課	0742-27-7504	香芝市産業建設部建設課	0745-76-2001	高取町産業課	0744-52-3334
奈良市建設部河川課	0742-34-1111	葛城市建設課	0745-48-2811	明日香村地域づくり課	0744-54-2001
大和高田市建設部土木建築課	0745-22-1101	平群町事業部都市建設課	0745-45-1001	上牧町建設部都市整備課	0745-76-1001
大和郡市建設部道路河川課	0743-53-1151	三郷町都市整備部産業建設課	0745-73-2101	王寺町建設部建設産業課	0745-73-2001
天理市建設部土木課	0743-63-1001	斑鳩町都市建設部建設課	0745-74-1001	広陵町都市整備部都市整備課	0745-55-1001
橿原市建設部道路河川課	0744-22-4001	安堵町建設課	0743-57-1511	河合町都市整備部都市整備課	0745-57-0200
桜井市都市建設部土木課	0744-42-9111	川西町産業建設部建設下水課	0745-44-2211	大淀町建設部産業建設課	0747-52-5501
御所市産業建設部建設課	0745-62-3001	三宅町土木監理課	0745-44-2001		

この図面は、洪水後の現地調査等の資料をもとに作成したものでありますが、実績と相違しているところがあれば、左記問い合わせ先までご連絡下さい。