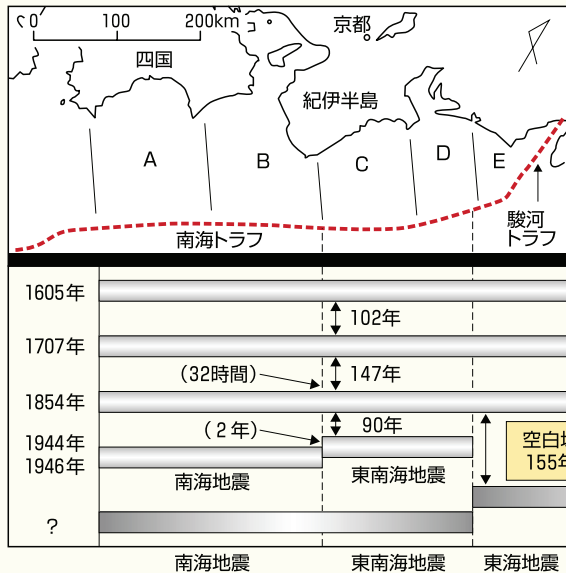
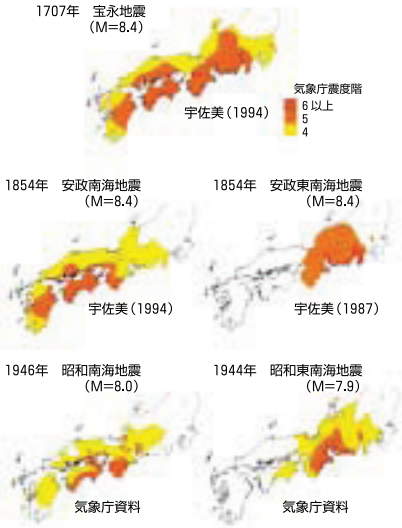


3. 近い将来、確実に起こるといわれている 海溝型地震「東南海・南海地震」



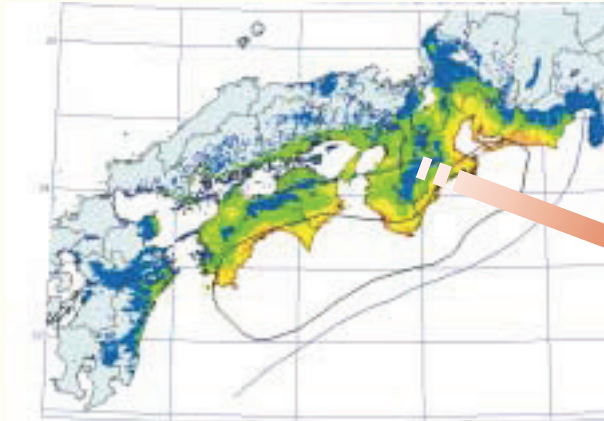
南海トラフ沿いの巨大地震による震度分布概念図



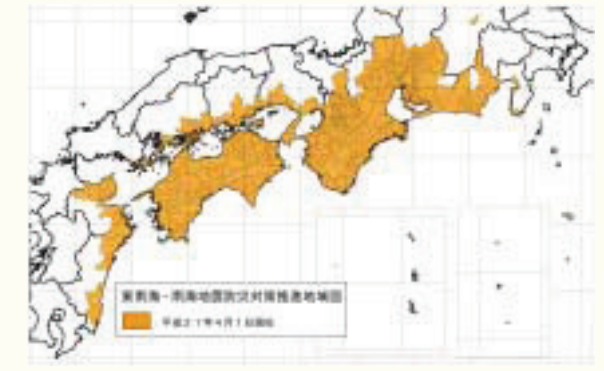
東南海・南海地震が同時に発生した場合の震度分布

中央防災会議「東南海・南海地震等に関する専門調査会」

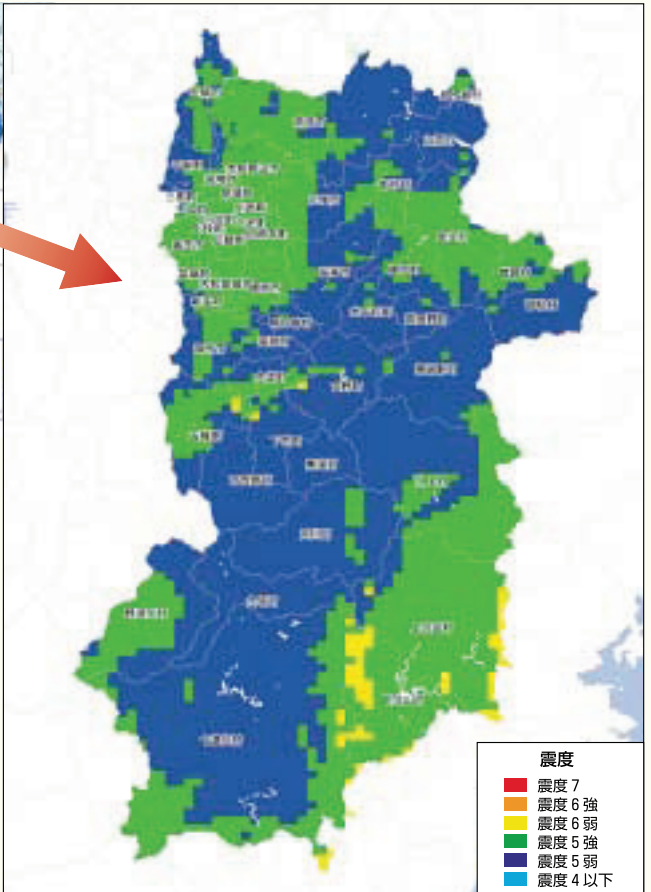
〈第2次奈良県地震被害想定調査検討委員会〉



東海から九州にかけて広域災害



奈良県全域が推進地域に指定されています
(全国では1都2府18県423市町村が指定)



※市町村名は平成16年3月31日被害想定調査時点