

# 米川 河川改修事業

## 【再評価】

令和元年 12月

奈良県 県土マネジメント部

事業評価項目一覧表

事業名	米川河川改修事業	事業主体	奈良県
河川名	一級河川 <small>よね</small> 米川	事業箇所	<small>かしはらしきはらちよう</small> 橿原市木原町地内～ <small>であいちよう</small> 出合町地内
評価項目及び評価の内容			
<p><b>河川の概要と事業の目的及び必要性</b></p> <p>■河川の概要</p> <ul style="list-style-type: none"> <li>・米川は流域面積約 19km<sup>2</sup>、幹川流路延長約 9km の河川で、沿川には磐余風致地区、香久山歴史的風土特別保存地区、香久山風致地区、耳成山風致地区がある。</li> <li>・米川は橿原市の中心市街地を流下し、橿原市内で寺川に合流する。</li> </ul> <p>■事業の目的及び必要性</p> <ul style="list-style-type: none"> <li>・米川流域では平成 10 年 8 月(床上浸水 4 戸、床下浸水 102 戸、浸水面積 1.5ha)に被害が発生した。</li> <li>・洪水を流下する能力が不足している区間のうち、耳成橋から中の川合流点までについて計画的かつ段階的に河道改修を進める。</li> <li>・環境の保全や回復に配慮するとともに、耳成山歴史的風土特別保存地区などの景観と調和した整備を図る。</li> </ul>			
<p><b>事業実施の経緯</b></p> <ul style="list-style-type: none"> <li>・平成 17 年に国土交通省近畿地方整備局より認可を受け、大和川水系河川整備計画（布留飛鳥圏域）を策定した。</li> <li>・直近では、平成 26 年度に河川整備委員会において、進捗状況や見通しなどの再評価について審議され、事業継続が承認された。</li> </ul>			
<p><b>事業の概要と費用対効果</b></p> <p>■河川改修の事業の概要</p> <ul style="list-style-type: none"> <li>・治水安全度 1/5（約 40mm/h 規模）、寺川合流点における計画の流量（計画高水流量）110（m<sup>3</sup>/s）を目標とし、洪水を安全に流下させるために、河道断面の拡大（拡幅、河床掘削等）による河川改修を実施する。</li> </ul> <p>■費用対効果</p> <p>B/C=1.1（全体事業） 1.4（残事業）</p>			
<p><b>事業の進捗状況（着手時からの社会経済情勢の変化、事業の問題点など）</b></p> <p>■事業再評価の対象事業箇所の進捗状況</p> <ul style="list-style-type: none"> <li>・木原橋から耳成橋までの河川改修を実施。</li> <li>・事業に関しては、事業区間延長 1,900m のうち、600m が整備済み。（整備率 32%）</li> <li>・全体事業費約 32 億円に対し、既投資額約 7.9 億円であるため、進捗率（事業費ペース）は約 25%である。</li> </ul> <p>■社会経済情勢の変化、事業の問題点</p> <ul style="list-style-type: none"> <li>・上流に浸水常襲地域があり、米川の早期の改修が必要。</li> </ul>			
<p><b>今後の予定</b></p> <ul style="list-style-type: none"> <li>・今後 5 年間で極楽橋までの護岸整備と極楽橋の架け替えを行う。</li> </ul>			
<p><b>その他</b></p> <p>■ 関連事業の有無：なし</p>			

# 1. 米川の概要

- 流域面積: 約19km<sup>2</sup>
- 流路延長: 約9km
- 流域市町村: 榑原市、桜井市
- 米川沿いには耳成山や香具山など歴史的遺産が点在している。



【米川位置図】

## 2. 整備計画の概要

- 概ね5年に1回程度の確率で発生する洪水を安全に流下させる
- 環境の保全や回復に配慮するとともに、耳成山歴史的風土特別保存地区などの景観と調和した整備を図る
- 整備区間：1,900m【木原橋上流(橿原市木原町地内)～中の川合流点(橿原市出合町地内)】⇒事業中
- 現況の河道法線をもとに、河道断面の拡大(拡幅・河床掘削)を実施する

・事業の進捗(河道の整備状況)

計画延長	改修済み延長 R1 (H26)	整備率 R1 (H26)
1,900m	600m (500m)	32% (26%)

・進捗率(事業費ベース)

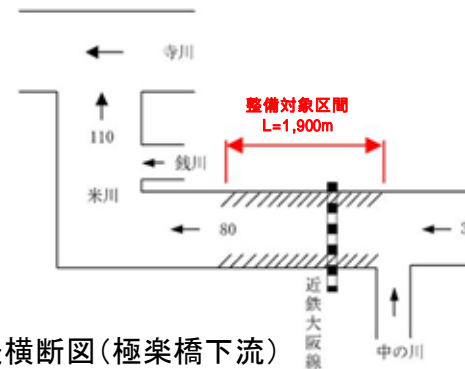
- 全体事業費:約32億円
- 令和元年度末までの投資額:約7.9億円
- 進捗率(事業費ベース):約25%



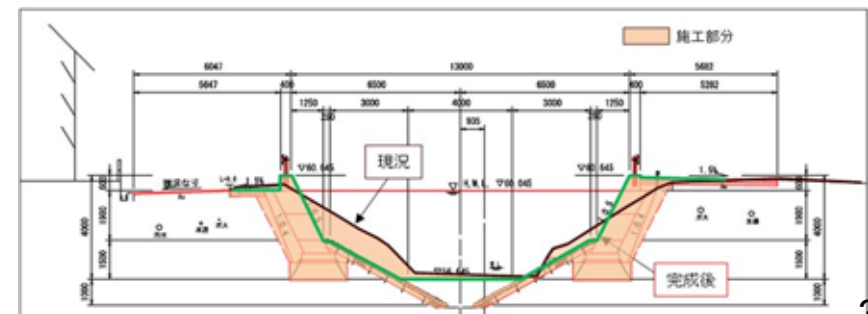
【整備状況図】

地図の出典：国土地理院成果

・計画流量配分図(5年確率)

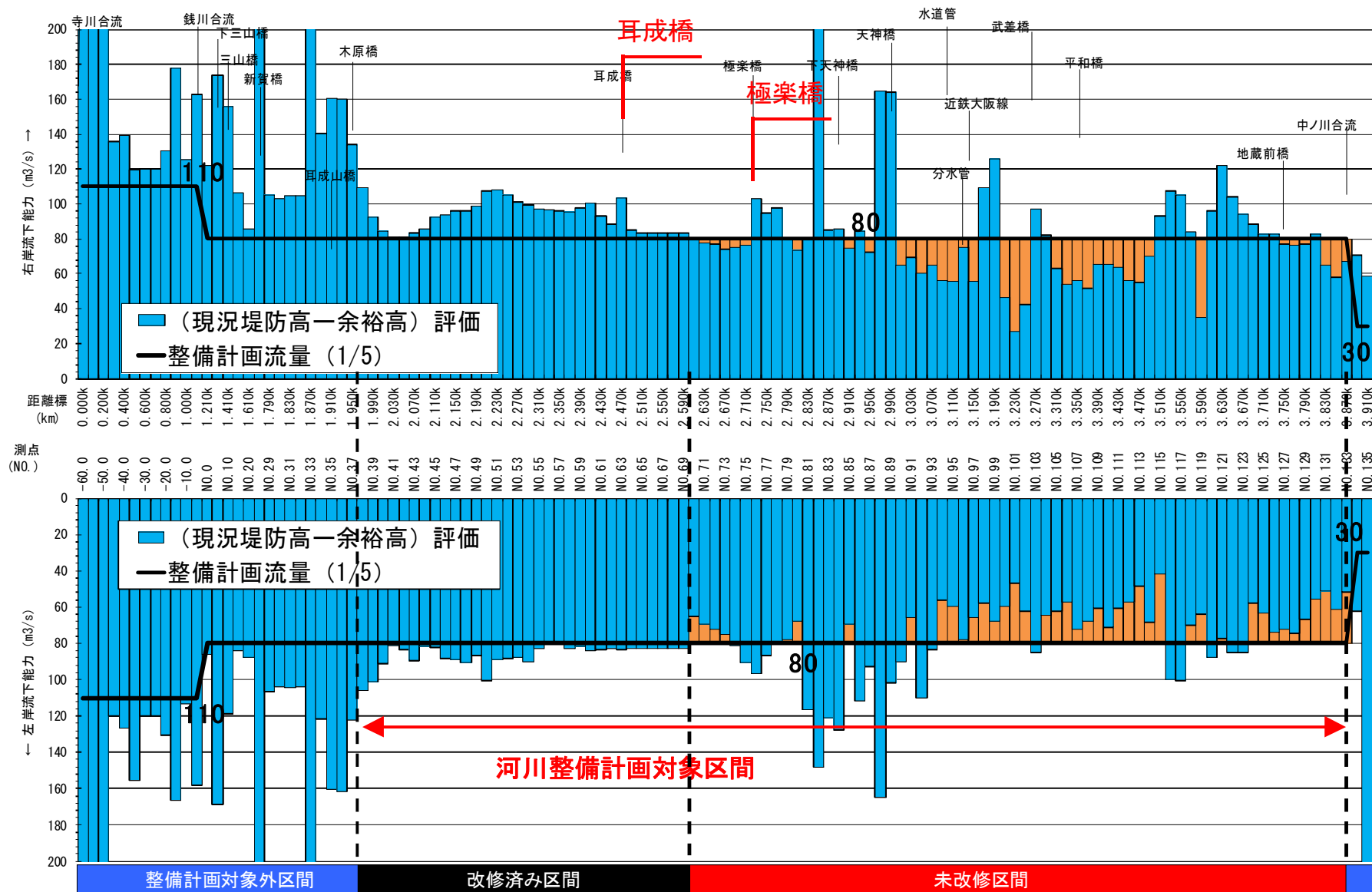


・代表横断面図(極楽橋下流)



## 2. 整備計画の概要

- 令和元年度末時点の現況流下能力は下記のとおり





【流下能力図(令和元年度末時点)】

今後、河川改修により流下能力の向上が見込まれる箇所

### 3. 事業の必要性等に関する視点 1) 事業を巡る社会経済情勢等の変化

- 宅地化が進展しており、雨水の流出が増加し、浸水被害の危険性が高まっている。

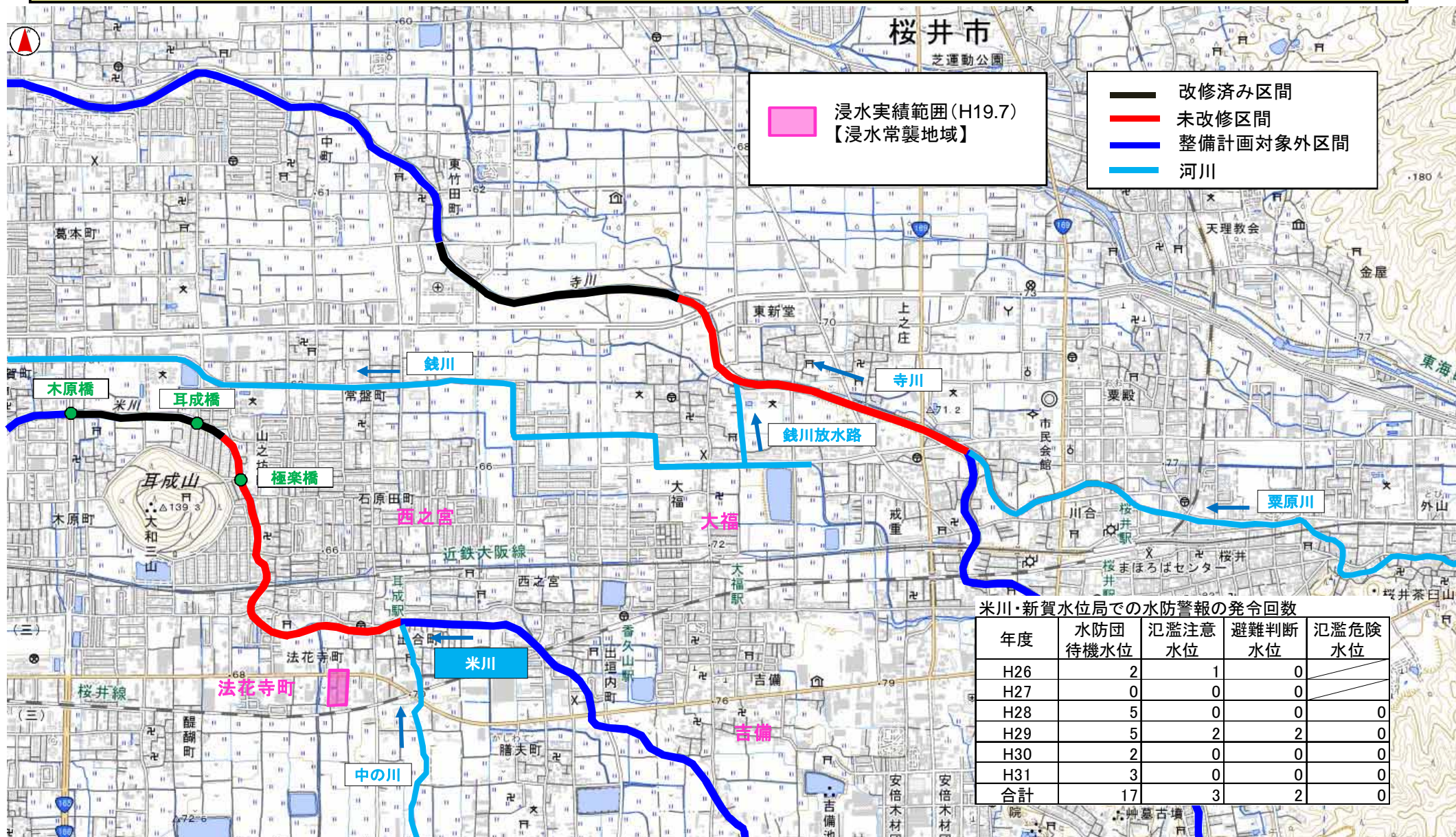


-  昭和50年から平成20年までの間に土地開発が行われた箇所
-  平成20年から平成29年までの間に土地開発が行われた箇所

空中写真の出典  
昭和50年、平成20年：国土地理院成果  
平成29年：NTT空間情報

### 3. 事業の必要性等に関する視点 1) 事業を巡る社会経済情勢等の変化

- 平成19年7月洪水において、床下浸水7戸の浸水被害が発生



米川・新賀水位局での水防警報の発令回数

年度	水防団待機水位	氾濫注意水位	避難判断水位	氾濫危険水位
H26	2	1	0	0
H27	0	0	0	0
H28	5	0	0	0
H29	5	2	2	0
H30	2	0	0	0
H31	3	0	0	0
合計	17	3	2	0

【浸水実績図】

地図の出典：国土地理院成果

### 3. 事業の必要性等に関する視点 2) 事業の投資効果

- 事業の費用便益比は、治水経済調査マニュアル(案)(平成17年4月、国土交通省河川局)に基づき、洪水に対する浸水被害軽減額を総便益とし、これに要する建設費用及び維持管理費を総費用として算出
- 便益(B): 現時点における知見より、十分な精度で計測が可能でかつ費用算定が可能である項目を目的ごとに算出
  - ①直接被害軽減効果(家屋や事業所、公共土木施設等)
  - ②間接被害軽減効果(営業停止損失、応急対策費用)

#### ■全体事業

便益	直接被害 軽減効果(①)	間接被害 軽減効果(②)	総便益(B) ①+②	費用便益比 (B/C)
	35.0億円	0.0億円	35.0億円	
費用	建設費	維持管理費	総費用(C)	1.1
	28.2億円	3.3億円	31.5億円	

#### ■算出条件等

- ・評価基準年: 令和元年度
- ・検討期間:  
事業実施期間+50年間
- ・費用、便益は社会的割引率(年4%)を考慮して現在価値化している
- ・適用基準  
治水経済調査マニュアル(案)  
(H17.4国土交通省河川局)  
各種資産評価単価及びデフレーター  
(H31.2 国土交通省水管理・国土保全局)

#### ■残事業

便益	直接被害 軽減効果(①)	間接被害 軽減効果(②)	総便益(B) ①+②	費用便益比 (B/C)
	28.0億円	0.0億円	28.0億円	
費用	建設費	維持管理費	総費用(C)	1.4
	17.8億円	2.0億円	19.8億円	



### 3. 事業の必要性等に関する視点 2) 事業の投資効果

- 河川改修を実施することで、概ね5年に1回程度の確率で発生する洪水の氾濫被害の解消が見込まれる。(約18haの浸水面積解消)



【1/5規模での氾濫区域】(事業着手時点)



【1/5規模での氾濫区域】(令和元年度末時点)

### 3. 事業の必要性等に関する視点 3) 事業の進捗状況

- 事業区間延長1,900mのうち、600m整備済み。
- これまでの5年間で、河道改修が100m進捗した。
- 今後5年間で、極楽橋までの護岸整備と極楽橋の架け替えを行う。

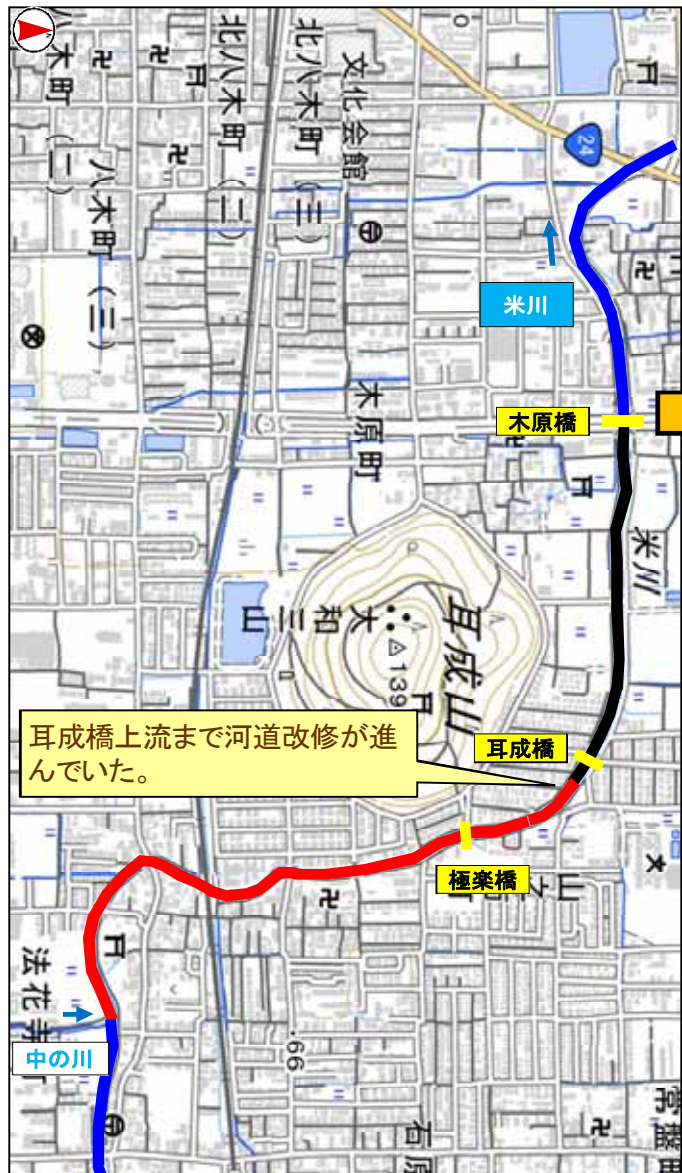


【整備状況図】

地図の出典：国土地理院成果

# 4. 事業進捗の見込み

平成26年度時点



令和元年度時点



令和6年度目標



## 5. コスト縮減や代替案等の可能性による視点

### ○コスト縮減や代替案等の可能性

- ・現在の計画に問題がなく、代替案等の見直しの必要はない。

### ○事業完了後の良好な公共サービスの提供

- ・河川改修により流下能力を向上させ、沿川住民の浸水被害に対するリスクを低減する。
- ・橿原市と連携し、浸水常襲地域(橿原市法花寺町地内)の浸水被害に対するリスクを低減する。

## 6. 対応方針(案)

### ○事業の必要性等に関する視点

- ・流域内で宅地化が進んでおり、近年においても浸水被害が発生している状況から、事業の必要性が高まっている。
- ・概ね5年に1回程度の確率で発生する洪水による浸水被害を解消する。
- ・費用便益比(B/C)は事業全体で1.1、残事業で1.4である。

### ○事業進捗の見込みの視点

- ・今後の事業について、大きな問題はない。
- ・引き続き事業を推進し、浸水被害の早期解消を図る。

- 米川河川改修事業は、事業の必要性等に関する視点及び事業の進捗の見込みの視点から「事業継続が妥当」と判断できる。