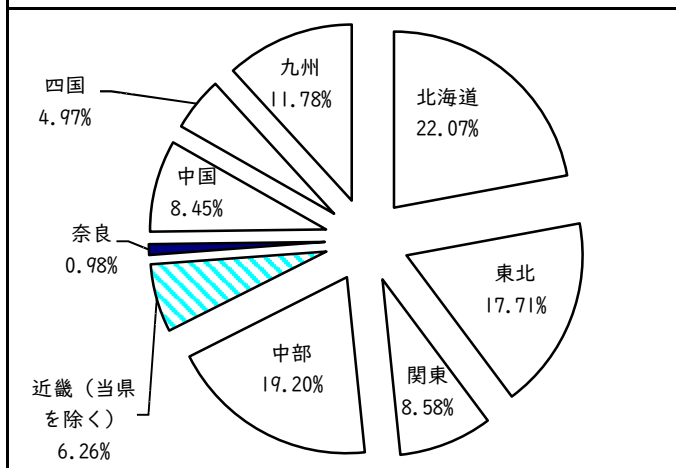


Ⅰ 総面積

自然環境

都道府県名	順位	総面積 (k㎡)	
北海道	1	83,424.41	
青森県	2	15,275.01	
岩手県	3	13,784.14	
宮城県	4	13,561.56	
秋田県	5	12,583.95	
山形県	6	11,637.52	
福島県	7	10,621.29	
茨城県	8	9,645.62	
栃木県	9	9,323.13	
群馬県	10	9,186.42	
埼玉県	11	8,479.22	
千葉県	12	8,400.94	
東京都	13	7,777.28	
神奈川県	14	7,735.00	
新潟県	15	7,409.39	
富山県	16	7,282.29	
石川県	17	7,114.33	
福井県	18	7,103.60	
山梨県	19	6,707.90	
長野県	20	6,408.09	
岐阜県	21	6,362.28	
静岡県	22	6,340.70	
愛知県	23	6,112.55	
三重県	24	6,097.24	
滋賀県	25	5,774.47	
京都府	26	5,676.12	
大阪府	27	5,173.15	
兵庫県	28	5,157.31	
奈良県	29	4,986.86	
和歌山県	30	4,724.68	
徳島県	31	4,612.20	
香川県	32	4,465.27	
愛媛県	33	4,247.54	
高知県	34	4,190.52	
福岡県	35	4,186.20	
佐賀県	36	4,146.99	
大分県	37	4,130.98	
熊本県	38	4,017.38	
鹿児島県	39	3,797.75	
沖縄県	40	3,690.94	
北海道	41	3,507.14	
青森県	42	2,440.67	
岩手県	43	2,416.11	
宮城県	44	2,282.15	
秋田県	45	2,194.05	
山形県	46	1,905.34	
福島県	47	1,876.92	
全国		377,974.63	

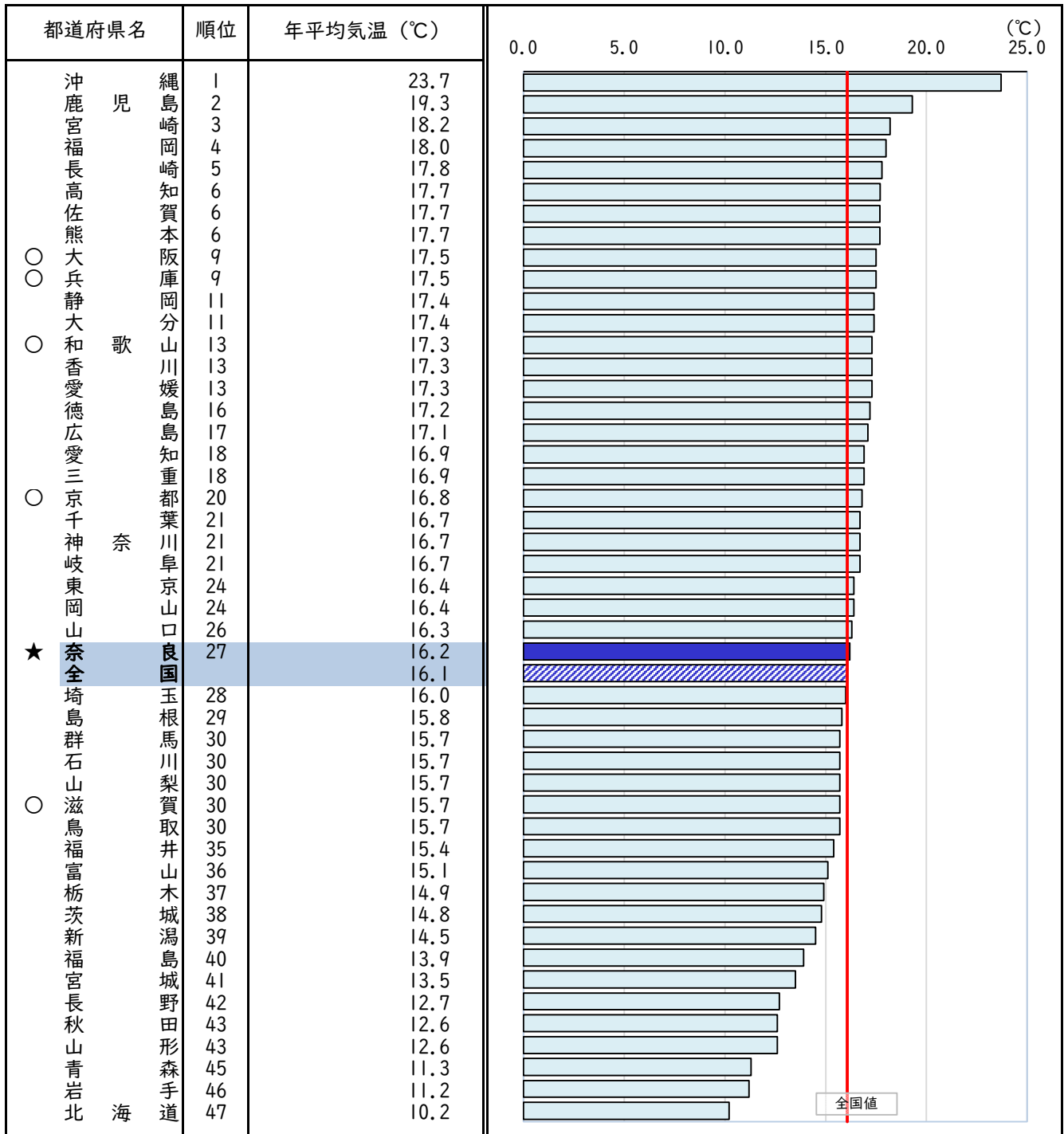
総面積



項目	奈良
面積割合 (対全国総面積) (%)	0.98 (40位)
国有地 (課税対象分) (k㎡) 総務省「固定資産の価格等の概要調査」 (2021(令和3)年1月1日)	1,375 (39位)
資料出所等	<ul style="list-style-type: none"> 資料出所 総務省「社会生活統計指標」 調査時点 2021(令和3)年10月1日 調査周期 毎年 算出方法 <ul style="list-style-type: none"> ・北方地域及び竹島を含む。 ・都道府県値には、総務省で推計したものを含む。

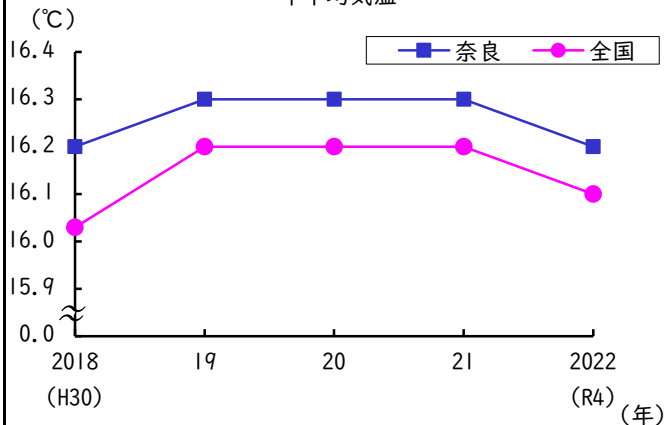
3 年平均気温

自然環境



奈良県の推移

年平均気温



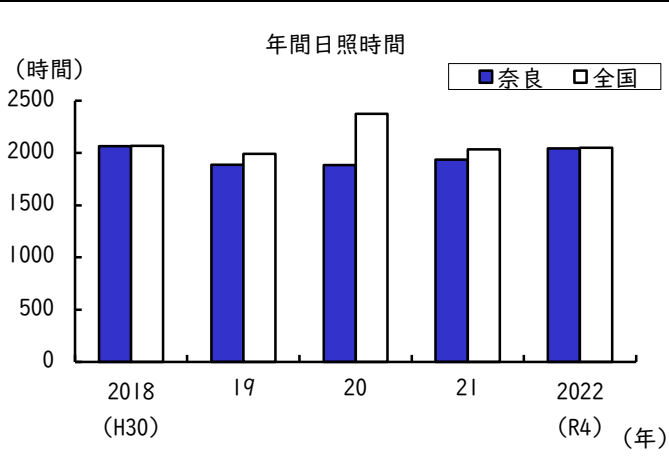
項目	奈良
年間最高気温 (°C)	37.6 (13位)
年間最低気温 (°C)	△ 3.2 (25位)
資料出所等	気象庁「2022年(令和4年)の日本の天候」 2022(令和4)年 毎年 数値は各都道府県の県庁所在地の気象官署の観測値。(ただし、埼玉県は熊谷市、滋賀県は彦根市の気象官署の観測値) ※全国は、47都道府県の算術平均

4 年間日照時間

自然環境

都道府県名	順位	年間日照時間 (時間)	(時間)
			0.0 500.0 1000.0 1500.0 2000.0 2500.0
○ 大	1	2,319.6	
○ 兵	2	2,310.0	
山	3	2,298.1	
徳	4	2,278.0	
高	5	2,270.8	
和	6	2,260.4	
歌	7	2,256.3	
○ 愛	8	2,251.8	
岡	9	2,239.7	
静	10	2,227.7	
香	11	2,213.8	
埼	12	2,213.6	
群	13	2,211.5	
佐	14	2,194.5	
三	15	2,181.8	
広	16	2,180.3	
岐	17	2,160.3	
福	18	2,159.1	
茨	19	2,154.8	
熊	20	2,153.4	
愛	21	2,111.1	
神	22	2,106.8	
奈	23	2,078.1	
宮	24	2,070.8	
山	25	2,068.9	
栃	26	2,047.1	
大	27	2,043.1	
★ 全	28	2,041.3	
奈	29	2,028.9	
長	30	2,025.1	
東	31	2,015.1	
千	32	2,004.3	
長	33	2,003.2	
京	34	1,996.4	
児	35	1,951.9	
鹿	36	1,902.7	
滋	37	1,896.4	
宮	38	1,847.8	
石	39	1,826.4	
島	40	1,807.5	
北	41	1,793.1	
海	42	1,775.5	
福	43	1,773.6	
鳥	44	1,772.1	
富	45	1,751.7	
岩	46	1,743.9	
青	47	1,654.3	
新		1,588.8	
山			
秋			
縄			

奈良県の推移

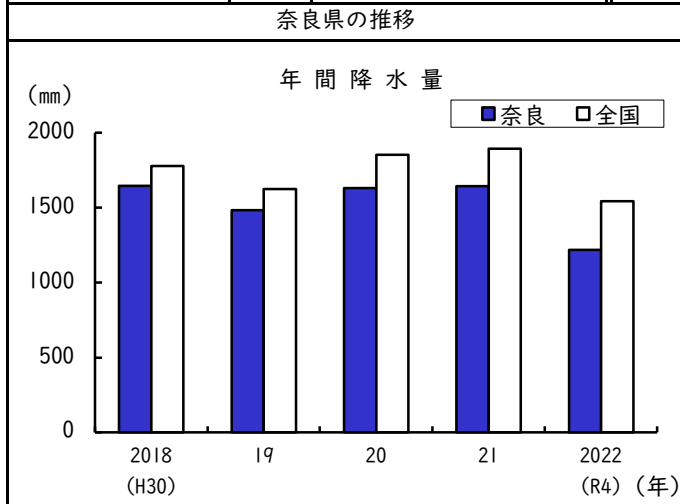


項目	奈良
年間真夏日 (30℃以上) 日数 (日)	89 (9位)
年間冬日 (最低気温0℃未満) 日数 (日)	35 (20位)
資料出所等	気象庁「2022年(令和4年)の日本の天候」 2022(令和4)年 調査周期 毎年 算出方法 数値は各都道府県の県庁所在地の気象官署の観測値。(ただし、埼玉県は熊谷市、滋賀県は彦根市の気象官署の観測値) ※全国は、47都道府県の算術平均

5 年間降水量

自然環境

都道府県名	順位	年間降水量 (mm)	(mm)
沖 静 宮 福 鹿 富 石 高 新 岐 秋 長 青 佐 神 東 愛 全 鳥 熊 京 大 千 滋 三 岩 山 栃 島 埼 福 宮 ★ 奈 良 広 茨 山 兵 北 徳 群 大 福 愛 長 山 和 岡 香 山	縄 岡 崎 井 島 山 川 知 潟 阜 田 崎 森 賀 川 京 知 全 取 本 都 分 葉 賀 重 手 口 木 根 玉 岡 城 良 島 城 形 庫 道 島 馬 阪 島 媛 野 梨 山 山 山 川 川	1 2,996.5 2 2,967.0 3 2,865.0 4 2,467.0 5 2,416.0 6 2,401.5 7 2,223.5 8 2,025.5 9 2,002.0 10 1,978.5 11 1,862.0 12 1,742.5 13 1,721.5 14 1,664.5 15 1,657.5 16 1,615.5 17 1,578.0 18 1,544.3 19 1,534.5 20 1,502.0 21 1,459.5 22 1,452.5 23 1,427.5 24 1,426.0 25 1,408.0 26 1,402.5 27 1,375.0 28 1,303.5 29 1,300.0 30 1,251.0 31 1,232.5 32 1,224.5 33 1,216.0 34 1,212.5 35 1,202.5 36 1,177.5 37 1,160.5 38 1,154.0 39 1,150.5 40 1,147.5 41 1,058.0 42 1,033.0 43 1,030.0 44 1,022.5 45 1,019.5 46 1,006.5 47 839.5 48 667.5	0 500 1000 1500 2000 2500 3000



項目	奈良
年間降水日数 (日降水量が1mm以上であった日)	94 (32位)
年平均相対湿度 (%)	70.92 (21位)
資料出所等	気象庁「2022年(令和4年)の日本の天候」 2022(令和4)年 調査時点 毎年 調査周期 毎年 算出方法 数値は各都道府県の県庁所在地の気象官署の観測値。(ただし、埼玉県は熊谷市、滋賀県は彦根市の気象官署の観測値) ※全国は、47都道府県の算術平均