

# I 県勢編

「100の指標」こぼれ話

## 1. 奈良県は大きな博物館

奈良県の国宝・文化財指定件数は、1,331件で京都府に次いで第3位となっています。意外にも第1位は東京都で、皆さん不思議に思われるかも知れません。これは、東京には博物館が多くあり、多数の国宝や文化財が保存されているためです。ちなみに国宝・重要文化財のうち建造物の指定件数は、京都府が1位、奈良県が2位、史跡・名勝・天然記念物指定件数は奈良県が1位となっています。奈良には、古くからのお寺や神社・史跡がありのままの姿で残されているものが多く、そう考えると奈良県全体が大きな博物館のようですね。



1 自然環境

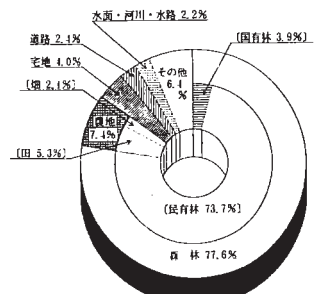
1 総面積

都道府県名	順位	総面積 (km <sup>2</sup> )	都道府県名	順位	総面積 (km <sup>2</sup> )
北海道	1	83,450.51	三重	25	5,774.51
北海道	2	15,275.17	愛媛	26	5,674.20
福島	3	13,781.51	千葉	27	5,155.78
新潟	4	13,585.00	愛知	28	5,147.32
新潟	5	12,581.67	福岡	29	4,965.97
秋田	6	11,612.68	和歌山	30	4,722.85
秋田	7	10,597.89	山梨	31	4,612.36
青森	8	9,606.02	都梨	32	4,465.37
山形	9	9,323.31	山梨	33	4,246.14
鹿儿岛	10	9,185.38	山梨	34	4,188.26
広島	11	8,473.69	石川	35	4,184.64
兵衛	12	8,384.08	島根	36	4,143.24
宮城	13	7,778.92	長崎	37	4,089.26
宮城	14	7,733.57	滋賀	38	4,017.36
宮城	15	7,401.96	埼玉	39	3,797.33
宮城	16	7,284.44	☆奈良	40	3,690.40
宮城	17	7,111.05	鳥取	41	3,506.96
宮城	18	7,104.06	佐賀	42	2,438.92
宮城	19	6,706.23	奈良	43	2,412.81
宮城	20	6,408.28	神奈川	44	2,265.23
群馬	21	6,363.18	東大	45	2,183.28
群馬	22	6,336.26	香川	46	1,890.25
群馬	23	6,109.35	全	47	1,875.04
群馬	24	6,093.38	国		377,800.43

奈良県の土地利用現況

関連指標

項目	奈良	滋賀	京都	大阪	兵庫	和歌山
面積割合(%) (対全国総面積)	0.98 (40位)	1.06 (38位)	1.22 (31位)	0.50 (46位)	2.22 (12位)	1.25 (30位)
民有地(km <sup>2</sup> ) (課税対象分) 自治省「固定資産 の価格等の概要調 書」 (平成4年1月1日)	1,419 (39位)	1,671 (34位)	1,574 (37位)	897 (47位)	4,071 (12位)	2,431 (29位)



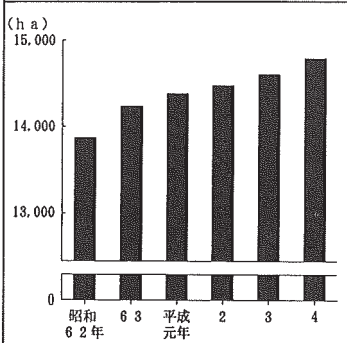
資料：県企画課調(平成4年10月1日)

<p>資料出所 調査時点 調査周期 調査周(注)</p>	<p>建設省国土地理院「全国都道府県市区町村別面積調」 平成4年10月1日 毎年 ・北方地域及び竹島を含む。 ・十和田湖(青森県・秋田県)及び中海(鳥取県・島根県)については、水面境界未定のため、当該県の面積には含まないが、全国計には計上してある。 ・都道府県値には、総務庁で推計したものを含む。</p>
--	--

2 可住地面積割合

都道府県名	順位	可住地面積割合(%)	都道府県名	順位	可住地面積割合(%)
大崎	1	68.6	滋兵	24	32.1
千	2	66.9	岡	25	31.8
茨	2	66.9	山	26	30.9
東	4	64.2	形	27	30.7
京	5	63.0	島	28	29.9
阪			福		
神奈	6	59.4	愛	29	29.3
愛	7	56.4	山	30	27.9
佐	8	55.5	大	30	27.9
福	9	55.0	北	32	27.7
香	10	52.3	秋	33	27.1
			海		
沖	11	49.1	広	34	26.1
栃	12	45.0	福	35	25.2
富	13	43.4	鳥	35	25.2
宮	14	42.4	京	37	24.5
長	15	40.0	長	38	24.2
			徳	38	24.2
新	16	36.3	岩	40	24.0
熊	17	36.0	宮	41	23.6
鹿	18	35.9	和	42	23.0
群	19	35.5	奈	43	22.6
静	20	34.8	歌		
			☆		
三	21	34.4	山	44	21.1
石	22	33.1	岐	45	19.6
青	23	32.9	島	46	19.3
全		32.2	高	47	16.3
国					
平					
均					

奈良県の宅地面積の推移



資料：県企画課調（各年10月1日）

関連指標

項目	奈良	滋賀	京都	大阪	兵庫	和歌山
可住地面積(km <sup>2</sup> )	833 (47位)	1,290 (37位)	1,130 (39位)	1,296 (35位)	2,668 (17位)	1,087 (41位)
人口集中地区 面積(km <sup>2</sup> ) 総務庁 「国勢調査報告」 (平成2年10月1日)	122 (28位)	77 (39位)	245 (12位)	872 (3位)	518 (9位)	91 (36位)

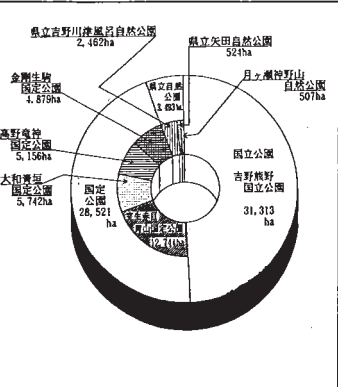
算出方法等	<ul style="list-style-type: none"> <li>資料出所 総務庁「社会生活統計指標」</li> <li>調査時点 平成4年10月1日</li> <li>調査周期 毎年</li> <li>算出方法 可住地面積÷総面積 (注) 可住地面積＝総面積－(林野面積＋主要湖沼面積)</li> </ul>
-------	---

1 自然環境

3 自然公園面積割合

都道府県名	順位	総面積に占める自然公園面積の割合(%)	都道府県名	順位	総面積に占める自然公園面積の割合(%)	
滋賀 三東 東山	賀重	1	37.3	沖鳥 福青 宮	24	14.1
	京玉	2	35.4		25	13.4
	梨	3	33.7		26	12.2
		4	31.7		27	11.9
		5	28.7		27	11.9
富大 新宮 神奈	山分	6	28.2	石佐 岡北 静海	29	11.8
	湯城	7	27.6		30	11.3
	川	8	25.2		31	11.2
		9	24.9		32	11.0
		10	22.6		33	10.7
熊栃 長兵 長	本木	11	21.2	秋香 徳和 鹿歌 児	34	10.6
	野庫	12	20.6		35	9.8
	崎	13	20.5		36	9.3
		14	19.0		37	9.0
		15	18.1		38	8.7
岐福 愛奈 山☆	阜岡	16	17.7	愛高 山大 島	39	7.3
	知良	16	17.7		40	6.8
	形	18	17.5		41	6.7
		19	17.2		42	6.2
		20	16.6		43	6.0
茨福 全群	城井	21	14.8	千岩 広京	44	5.5
	均馬	22	14.6		45	4.7
		23	14.3		46	4.1
			14.2	47	1.9	

奈良県の自然公園面積一覽



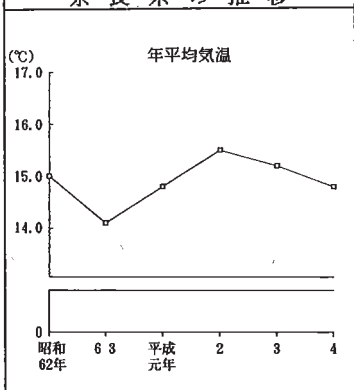
項 目	關 連 指 標					
	奈良	滋賀	京都	大阪	兵庫	和歌山
自然公園面積 (ha)	63,327 (30位)	150,026 (12位)	8,610 (47位)	11,648 (46位)	158,952 (9位)	42,491 (36位)
都市公園面積 (ha)	1,184 (18位)	574 (41位)	1,033 (26位)	3,526 (5位)	4,238 (2位)	375 (45位)
建設省 「公園緑地」 (平成4年3月31日)						

資料 出方 所法 等	<ul style="list-style-type: none"> <li>資料出所 環境庁「自然公園の面積」</li> <li>調査時点 平成5年3月31日</li> <li>調査周期 毎年</li> <li>算出方法 自然公園面積÷総面積(北方地域及び竹島を除く。)</li> </ul> <p>(注) 自然公園とは、国立公園、国定公園及び県立自然公園の合計。</p>
---------------------	---

## 4 年平均気温

都道府県名	順位	年平均気温 (℃)	都道府県名	順位	年平均気温 (℃)
沖鹿 児 宮長 大	1	22.9	神奈川 山全 国平 島	24	15.6
	2	18.1		26	15.4
	3	17.6		27	15.0
	4	17.1		28	15.0
	5	16.9		29	14.9
福熊 高和 徳	6	16.8	☆奈良 崎 滋石 福	30	14.8
	6	16.8		31	14.7
	8	16.7		32	14.6
	9	16.5		32	14.5
	9	16.5		32	14.5
佐静 広愛 大	9	16.5	群馬 富山 新橋 茨	34	14.4
	12	16.4		35	13.9
	13	16.3		36	13.8
	13	16.3		37	13.6
	15	16.2		38	13.5
香東 兵愛 三	16	16.1	福山 官長 山	39	12.9
	17	16.0		40	12.7
	17	16.0		41	12.2
	19	15.9		42	11.8
	19	15.9		43	11.7
京岐 岡千	19	15.9	秋育 青岩 北	44	11.6
	22	15.8		45	10.5
	22	15.8		46	10.2
	22	15.8		47	8.8
	24	15.6		47	8.8
繩島 崎 崎 阪	24	15.6	良玉 賀川 井	29	14.8
	24	15.6		30	14.7
	24	15.6		31	14.6
	24	15.6		32	14.5
	24	15.6		32	14.5
岡本 知山 島	6	16.8	馬山 瀧木 城	29	14.8
	6	16.8		30	14.7
	8	16.7		31	14.6
	9	16.5		32	14.5
	9	16.5		32	14.5
賀岡 島媛 分	9	16.5	島梨 城野 形	34	14.4
	12	16.4		35	13.9
	13	16.3		36	13.8
	13	16.3		37	13.6
	15	16.2		38	13.5
川京 庫知 重	16	16.1	田森 手道	44	11.6
	17	16.0		45	10.5
	17	16.0		46	10.2
	19	15.9		47	8.8
	19	15.9		47	8.8
都阜 山葉	19	15.9	滋賀	34	14.4
	22	15.8		35	13.9
	22	15.8		36	13.8
	22	15.8		37	13.6
	24	15.6		38	13.5

## 奈良県の推移



## 関連指標

項目	奈良	滋賀	京都	大阪	兵庫	和歌山
年間最高気温 (日最高気温の 月平均の最高 値 (℃))	31.6 (7位)	31.1 (16位)	32.1 (2位)	32.3 (1位)	30.9 (21位)	31.2 (11位)
年間最低気温 (日最低気温の 月平均の最低 値 (℃))	△0.2 (35位)	0.7 (30位)	1.4 (21位)	3.2 (6位)	2.2 (16位)	3.0 (8位)

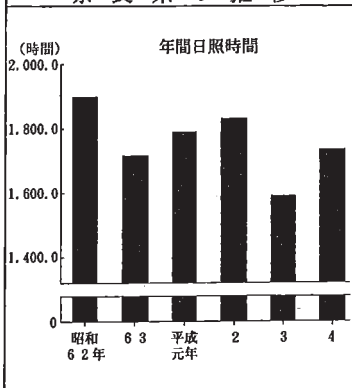
資料出所 気象庁「気象庁年報」  
 資料出方 調査時点 平成4年  
 等 調査周期 毎年  
 (注) 数値は各都道府県の県庁所在地の気象官署の観測値。(ただし、埼玉県は熊谷市、滋賀県は彦根市の気象官署の観測値)

1 自然環境

5 年間日照時間

都道府県名	順位	年間日照時間 (時間)	都道府県名	順位	年間日照時間 (時間)		
愛 群 岐 高 静	知馬	1	2,138.2	愛 茨 東 全 福	媛城	25	1,829.8
	2	2,082.5	26		1,829.2		
	3	2,078.5	27		1,823.4		
	4	2,077.2	国平均		1,817.3		
	5	2,057.8	福岡		28	1,802.0	
三 山 宮 和 徳	重梨	6	2,046.6	滋 山 宮 京 ☆奈	賀口	29	1,766.8
	7	2,044.9	30		1,746.9		
	8	1,985.4	31		1,743.7		
	9	1,961.3	32		1,741.2		
	10	1,949.2	33		1,733.2		
長 崎 熊 岡 栃	野玉	11	1,932.9	福 島 沖 石 鳥	島根	34	1,706.9
	12	1,931.5	35		1,688.8		
	13	1,907.0	36		1,651.4		
	14	1,899.0	37		1,637.1		
	15	1,889.2	38		1,625.3		
兵 広 鹿 神 香	庫島	16	1,888.2	新 岩 佐 北 青	海	39	1,619.3
	17	1,879.3	40		1,617.0		
	18	1,875.6	41		1,616.8		
	19	1,874.2	42		1,601.1		
	20	1,857.7	43		1,593.6		
大 千 長 大	分葉	21	1,852.8	富 福 山 秋	山井	44	1,586.0
	22	1,847.0	45		1,573.3		
	23	1,846.2	46		1,573.1		
	24	1,845.8	47		1,560.5		

奈良県の推移



関連指標

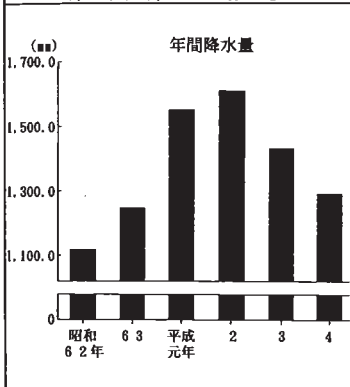
項目	奈良	滋賀	京都	大阪	兵庫	和歌山
年間快晴日数 (月平均雲量が 1.5未満(10分 比)の日) (日)	20 (28位)	15 (35位)	14 (39位)	17 (31位)	22 (25位)	15 (35位)
年間雪日数 (量にかかわり なく降雪が あった日) (日)	11 (22位)	27 (15位)	20 (17位)	8 (29位)	11 (22位)	7 (34位)

資料出所 気象庁「気象庁年報」  
 調査時点 平成4年  
 調査周期 毎年

## 6 年間降水量

都道府県名	順位	年間降水量 (mm)	都道府県名	順位	年間降水量 (mm)			
高知 沖繩 鹿島 宮崎 静	知	1	2,788.0	福愛	岡	24	1,438.0	
	縄	2	2,402.5	愛千	知	25	1,413.5	
	島	3	2,321.5	山	葉	26	1,403.0	
	崎	4	2,308.0	山	梨	27	1,402.0	
	岡	5	2,234.5	傍	木	28	1,373.0	
福富 石長 鳥	井	6	2,010.0	京	都	29	1,341.5	
	山	7	1,995.5	広	島	30	1,330.0	
	川	8	1,935.0	茨	城	31	1,327.5	
	崎	9	1,900.5	和	山	32	1,303.0	
	取	10	1,826.0	滋	賀	33	1,300.5	
神奈 佐岐 東秋	川	11	1,776.5	☆	奈	良	34	1,293.0
	賀	12	1,665.0	愛	媛	35	1,289.0	
	阜	13	1,629.0	兵	庫	36	1,227.5	
	京	14	1,619.5	大	阪	37	1,220.5	
	田	15	1,594.0	群	馬	38	1,174.0	
熊島 徳新 大	本	16	1,592.5	岡	山	39	1,157.5	
	根	17	1,585.0	北	道	40	1,090.0	
	島	18	1,569.0	海	島	41	1,065.5	
	潟	19	1,554.0	福	川	42	1,064.0	
	分	20	1,523.5	香	手	43	1,043.5	
全三 山埼	平		1,516.3	青	森	44	1,028.0	
	重	21	1,487.5	宮	城	45	977.0	
	口	22	1,445.5	山	形	46	937.5	
	玉	23	1,439.5	長	野	47	863.5	

## 奈良県の推移



## 関連指標

項目	奈良	滋賀	京都	大阪	兵庫	和歌山
年間降水日数 (日降水量が1mm 以上であった日 (日))	111 (25位)	131 (11位)	104 (35位)	99 (40位)	96 (43位)	102 (37位)
年平均相対湿度 (%)	73 (9位)	74 (6位)	67 (38位)	63 (46位)	68 (30位)	66 (43位)

資料出所等

- 資料出所 気象庁「気象庁年報」
- 調査時点 平成4年
- 調査周期 毎年