

## 6 教育と文化

## 49 小学校の児童数

都道府県名	順位	教員1人当たり 児童数(人)	都道府県名	順位	教員1人当たり 児童数(人)
埼玉 神奈 千代 静大	1	23.8	石川 富山 山口 長崎	24	19.0
	1	23.8		24	19.0
	3	22.7		26	18.8
	4	22.5		26	18.8
	5	22.2		26	18.8
愛知 福井 兵庫 沖東	6	22.1	岡山 海 山梨 本梨	29	18.6
	6	22.1		30	18.5
	8	21.8		30	18.5
	8	21.8		30	18.5
	10	21.2		33	18.3
宮城 茨城 群馬 全平	11	21.1	新潟 福三 山鹿 鹿	34	18.1
	12	20.6		35	18.0
	13	20.5		36	17.9
	14	20.4		37	17.6
	14	20.3		37	17.6
滋賀 長岐 宮佐	15	20.3	秋田 青大 和歌	39	17.4
	16	20.2		40	17.3
	16	20.2		41	17.2
	16	20.2		42	16.4
	19	20.0		43	16.3
栃木 香奈 福	20	19.8	岩手 徳島 高知	44	16.2
	21	19.4		44	16.2
	22	19.3		46	15.0
	23	19.1		46	15.0
	23	19.1		47	14.3

## 奈良県の推移

## 関連指標

奈良県の推移		関連指標						
		項目	奈良	滋賀	京都	大阪	兵庫	和歌山
(人) 教員1人当たり小学校児童数 	1校当たり 児童数(人)	378.7 (14位)	408.3 (11位)	357.9 (18位)	545.0 (3位)	459.0 (8位)	218.0 (43位)	
	非木造校舎面積 比率(%) 自治省 「公共施設状況調」 平成4年3月31日	96.9 (16位)	97.1 (13位)	95.9 (21位)	99.4 (3位)	96.9 (16位)	91.6 (37位)	

資料出所方法等

- 資料出所 文部省「学校基本調査報告書」
- 調査時点 平成4年5月1日
- 調査周期 毎年
- 算出方法 小学校児童数÷教員数

## 50 中学校の生徒数

都道府県名	順位	教員1人当たり 生徒数(人)	都道府県名	順位	教員1人当たり 生徒数(人)
千 神 埼 東 愛	1	19.9	熊 秋 福 鳥 愛	24	17.1
	2	19.8		25	17.0
	3	19.7		25	17.0
	4	19.5		27	16.9
	5	19.4		27	16.9
静 茨 福 栃 兵	6	19.3	☆ 長 奈 佐 山 宮	29	16.8
	7	18.8		29	16.8
	8	18.7		29	16.8
	9	18.5		32	16.7
	10	18.4		32	16.7
富 大 宮 石 全	11	18.3	三 沖 山 長 青	34	16.6
	12	18.2		34	16.6
	13	17.9		36	16.5
	13	17.9		37	16.2
京 群 岐 滋 岡	15	17.8	北 山 大 鹿 岩	38	16.0
	16	17.7		39	15.8
	16	17.7		39	15.8
	18	17.6		41	15.6
	19	17.5		42	15.3
新 広 福 香	20	17.4	徳 和 鳥 高	43	15.1
	21	17.3		44	15.0
	22	17.2		45	14.1
	22	17.2		46	14.0
	22	17.2		47	12.1

## 奈良県の推移

## 関連指標

教員1人当たり中学校生徒数 (人)	項 目	奈良	滋賀	京都	大阪	兵庫	和歌山
		1校当たり 生徒数(人)	495.4 (12位)	539.4 (8位)	489.1 (13位)	631.8 (1位)	550.7 (6位)
	非木造校舎 面積比率(%) 自治省 「公共施設状況調」 平成4年3月31日	97.8 (16位)	97.7 (17位)	97.0 (23位)	99.6 (3位)	98.1 (13位)	92.7 (40位)

- 資料出所 文部省「学校基本調査報告書」  
 調査時点 平成4年5月1日  
 調査周期 毎年  
 算出方法 中学校生徒数÷教員数

6 教育と文化

51 高等学校の生徒数

都道府県名	順位	教員1人当たり 生徒数(人)	都道府県名	順位	教員1人当たり 生徒数(人)	
東 北 道 青 森	京	1	☆ 奈 北 海 石 山	良	23	
	木	2		道	25	
	岡	3		島	25	
	玉	4		川	27	
	知	4		梨	27	
	神 奈 千 大 群 兵	川		6	長	27
		葉		7	野	27
		阪		8	崎	31
		馬		9	森	32
		庫		10	井	32
茨 静 京 全 官	城	11	富	34		
	岡	11	鳥	35		
	都	11	佐	35		
	均	14	和	37		
岐 岡 愛 新 熊	山	15	大	37		
	媛	16	秋	40		
	本	17	沖	40		
	福 滋 宮 三	島	20	岩	42	
		賀	20	鹿	42	
		崎	20	児	42	
重	23	山	44			
		島	45			
		德	46			
		高	47			

奈良県の推移

関連指標

奈良県の推移		関連指標						
教員1人当たり高等学校生徒数		項 目	奈良	滋賀	京都	大阪	兵庫	和歌山
		1校当たり 生徒数(人)	869.8 (24位)	911.5 (18位)	1,089.9 (8位)	1,279.1 (1位)	989.9 (12位)	835.3 (29位)
		非木造校舎 面積比率(%) 自治省 「公共施設状況調」 平成4年3月31日	98.1 (27位)	99.3 (11位)	98.5 (20位)	99.8 (2位)	99.6 (6位)	98.9 (15位)

資料出所 文部省「学校基本調査報告書」  
 調査時点 平成4年5月1日  
 調査周期 毎年  
 算出方法 高等学校生徒数÷教員数  
 (注) 通信制高校除く。

## 52 高等学校等進学率

都道府県名	順位	高等学校等進学率(%)	都道府県名	順位	高等学校等進学率(%)		
富山	山梨	1	98.8	☆奈良	良	25	96.3
山石	梨形	2	97.5	鳥取	根	25	96.3
山石	川	3	97.3	鳥宮	崎	25	96.3
愛媛	媛	3	97.3	岐	卓	28	96.2
		5	97.1			29	96.1
三福	重井	6	97.0	静岡	岡	29	96.1
鹿鹿	島野	7	96.9	宮宮	城	31	96.0
長	野	7	96.9	大	阪	31	96.0
徳	島	9	96.8	香	川	31	96.0
		9	96.8	全	均	31	95.9
				国			
佐京	賀	9	96.8	群	馬	34	95.9
山	都	12	96.7	和	山	34	95.9
岡	口	12	96.7	東	京	36	95.7
福	山	14	96.6	茨	城	37	95.4
	岡	14	96.6	神	川	37	95.4
滋大	賀	16	96.5	千	葉	39	95.3
北	分	16	96.5	新	湊	39	95.3
青	道	18	96.4	秋	田	41	94.9
岩	森	18	96.4	栞	木	41	94.9
	手	18	96.4	愛	知	43	94.8
兵広	庫	18	96.4	福	島	44	94.3
長	島	18	96.4	崎	玉	45	93.9
熊	崎	18	96.4	高	知	46	93.3
	本	18	96.4	沖	繩	47	92.2

## 奈良県の推移

## 関連指標

奈良県の推移		関連指標					
項目		奈良	滋賀	京都	大阪	兵庫	和歌山
(%) 高等学校等進学率 	高等学校生徒数に占める公立学校生徒数の割合(%)	73.1 (32位)	88.5 (3位)	59.8 (46位)	64.4 (44位)	74.8 (27位)	87.6 (5位)
	中学卒業生高等学校等県内進学率(%)	78.8 (47位)	88.9 (43位)	90.1 (40位)	91.9 (34位)	89.6 (41位)	91.5 (36位)

資料出所等

- 資料出所 文部省「学校基本調査報告書」
- 調査時点 平成4年5月1日
- 調査周期 毎年
- 算出方法 高等学校等進学者数÷中学校卒業生数

6 教育と文化

53 大学・短大等進学率

都道府県名	順位	大学・短大等 進学率 (%)	都道府県名	順位	大学・短大等 進学率 (%)	
☆ 奈良 兵衛 福愛 石	良庫	1	42.8	全国平均	32.7	
	井	2	42.3	宮崎	25	31.8
	知	3	42.1	和歌山	26	31.7
	川	4	41.4	鳥取	27	31.5
		5	41.2	島根	28	31.2
徳広 愛富 岡	島	6	40.7	栃木	29	31.1
	嶺	7	40.4	佐賀	30	30.8
	山	7	40.4	熊本	31	29.9
	山	9	40.0	熊高	32	29.2
		10	39.6	長高	33	28.7
香滋 京枝 静	川	11	39.4	群馬	34	28.6
	賀	12	38.4	神奈川	35	28.4
	都	13	37.5	千葉	36	27.6
	阜	14	37.0	茨城	37	26.6
	岡	15	36.6	茨山	38	25.6
三大 東山 大	重	16	36.5	北海	39	25.1
	阪	17	35.3	道	40	25.0
	京	18	34.8	玉	41	24.4
	梨	18	34.8	島	42	24.3
	分	18	34.8	城	43	24.0
山福 長鹿 児	口	21	33.8	岩	44	23.9
	岡	22	33.5	青	45	23.4
	崎	23	32.9	新	46	22.9
	島	23	32.9	沖	47	20.6

奈良県の推移

関連指標

(%) 大学・短大等進学率 	項目	奈良	滋賀	京都	大阪	兵庫	和歌山
	専修学校等進学率 (高校卒業生) (%)	19.3 (45位)	25.6 (25位)	30.7 (15位)	30.6 (16位)	27.1 (19位)	25.7 (23位)
県内大学入学者に 占める自県出身者の 割合 (%)	18.6 (44位)	16.8 (46位)	20.7 (41位)	42.1 (13位)	41.2 (14位)	19.3 (43位)	

資料出所等

- 資料出所 文部省「学校基本調査報告書」
- 調査時点 平成4年5月1日
- 調査周期 毎年
- 算出方法 大学・短期大学等進学者数÷高等学校卒業生数

## 54 小学校屋内運動場面積

都道府県名	順位	児童1人当たり 屋内運動場面積(m <sup>2</sup> )	都道府県名	順位	児童1人当たり 屋内運動場面積(m <sup>2</sup> )	
福島	井根	1	香長	川	25	
	2	3.33		崎	26	
	3	3.19		口	27	
	4	3.13		木	28	
	5	3.03		城	29	
新山	形手	2.87	広	島	29	
		2.84			29	2.00
		2.75			31	1.94
		2.75			31	1.92
		2.71			32	1.88
秋高	田	2.69	滋	全	32	
		2.65			33	1.87
		2.57			33	1.87
		2.55			33	1.87
		2.48			33	1.87
富石	山	2.37	国	平	33	
		2.34			33	1.87
		2.30			33	1.87
		2.29			33	1.87
		2.27			33	1.87
北海	道	2.24	佐	官	33	
		2.24			33	1.87
		2.24			33	1.87
		2.24			33	1.87
		2.24			33	1.87
徳長	取	2.19	宮	城	33	
		2.19			33	1.87
		2.19			33	1.87
		2.19			33	1.87
		2.19			33	1.87
愛媛	島	2.18	野	賀	33	
		2.18			33	1.87
		2.18			33	1.87
		2.18			33	1.87
		2.18			33	1.87
山三	重	2.16	奈	京	33	
		2.16			33	1.87
		2.16			33	1.87
		2.16			33	1.87
		2.16			33	1.87
大鹿	分	2.16	京	都	33	
		2.16			33	1.87
		2.16			33	1.87
		2.16			33	1.87
		2.16			33	1.87
福	島	2.16	野	長	33	
		2.16			33	1.87
		2.16			33	1.87
		2.16			33	1.87
		2.16			33	1.87
岐和	卓	2.16	奈	京	33	
		2.16			33	1.87
		2.16			33	1.87
		2.16			33	1.87
		2.16			33	1.87
和館	山	2.16	京	都	33	
		2.16			33	1.87
		2.16			33	1.87
		2.16			33	1.87
		2.16			33	1.87
岡	本	2.16	京	都	33	
		2.16			33	1.87
		2.16			33	1.87
		2.16			33	1.87
		2.16			33	1.87

## 奈良県の推移

## 関連指標

児童1人当たり小学校屋内運動場面積 (m <sup>2</sup> )	項 目					
	奈良	滋賀	京都	大阪	兵庫	和歌山
<p>昭和 61年度 6 2 6 3 平成 2 3</p>	平均身長 (11歳男)(cm) 文部省 「学校保健統計 調査速報」 (平成4年) (18位)	144.6 (36位)	143.9 (11位)	145.2 (18位)	144.6 (18位)	144.6 (28位)
	平均身長 (11歳女)(cm) 文部省 「学校保健統計 調査速報」 (平成4年) (16位)	146.5 (22位)	146.3 (13位)	146.7 (22位)	146.0 (34位)	146.9 (9位)

資  
算  
料  
出  
方  
所  
法  
等

- 資料出所 自治省「公共施設状況調」
- 調査時点 平成4年5月1日
- 調査周期 毎年
- 算出方法 屋内運動場面積÷小学校児童数  
(注) 市町村立(一部事務組合分を含む)の数である。

6 教育と文化

55 中学校屋内運動場面積

都道府県名	順位	生徒1人当たり 屋内運動場面積(m <sup>2</sup> )	都道府県名	順位	生徒1人当たり 屋内運動場面積(m <sup>2</sup> )	
新 岩 島 福 秋	鴻手	1	鳥 大 群 山 愛	取分	25	2.41
	根井	2		馬口	26	2.40
	井田	3		媛	27	2.37
		4			28	2.36
		5			29	2.34
高 青 石 北 山	知森	6	岡 滋 全 国 平	山賀	30	2.29
	川道	7		均崎	31	2.26
	形	8		木	32	2.20
		9			33	2.16
		10				2.14
山 長 和 長 鹿	梨野	11	茨 広 奈 静 東	城島	34	2.12
	山崎	12		良岡	35	2.11
	島	13		岡京	36	2.05
		14			37	2.02
		15			38	1.96
福 佐 岐 熊 宮	島賀	16	千 香 愛 埼 兵	葉川	39	1.86
	阜本	17		知玉	39	1.86
	城	18		庫	41	1.85
		18			42	1.80
		20			43	1.78
三 沖 徳 富	重繩	20	福 京 神 大	岡都	44	1.74
	島山	22		川阪	45	1.66
		23			46	1.49
		24			47	1.45

奈良県の推移

関連指標

生徒1人当たり中学校屋内運動場面積		項 目	奈良	滋賀	京都	大阪	兵庫	和歌山
<p>昭和 61年度</p> <p>62 63 平成 元年度 2 3</p>	平均身長 (14歳男)(cm) 文部省 「学校保健統計 調査速報」 (平成4年)	165.4 (10位)	165.4 (10位)	165.4 (10位)	165.6 (6位)	164.6 (30位)	165.1 (20位)	
	平均身長 (14歳女)(cm) 文部省 「学校保健統計 調査速報」 (平成4年)	156.7 (20位)	157.0 (9位)	157.2 (6位)	157.0 (9位)	156.6 (22位)	156.9 (14位)	

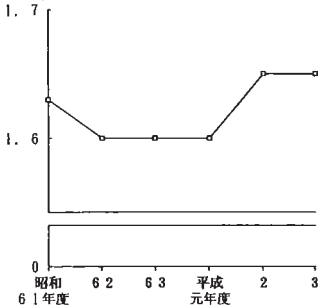
資料出所  
調査時点  
調査周期  
算出方法  
等

自治省「公共施設状況調」  
平成4年5月1日  
毎年  
屋内運動場面積÷中学校生徒数  
(注) 市町村立(一部事務組合分を含む)の数である。

## 56 高等学校体育館面積

都道府県名	順位	生徒1人当たり 高校体育館面積(m <sup>2</sup> )	都道府県名	順位	生徒1人当たり 高校体育館面積(m <sup>2</sup> )
新山福岩富	鴻形	1	神奈川	24	1.84
	井手	2		25	1.79
	山	2		25	1.79
	富	4		27	1.77
	富	5		28	1.76
青島鳥秋長	森根	6	北海	29	1.75
	取田	7		30	1.72
	野	8		31	1.71
	野	9		32	1.69
	野	10		33	1.67
群静宮長茨	馬岡	11	★東奈福大岡	33	1.67
	崎城	12		35	1.65
	崎城	13		35	1.65
	崎城	14		37	1.61
	崎城	15		38	1.59
福山高木	鳥口	16	熊愛山	39	1.57
	知分	17		40	1.56
	分木	17		41	1.53
	分木	17		42	1.50
	分木	20		43	1.47
宮滋全鹿	崎賀	21	岐愛兵京	44	1.45
	平均	22		45	1.39
	平均	23		46	1.38
				47	1.15

## 奈良県の推移

(m<sup>2</sup>) 生徒1人当たり高校体育館面積

## 関連指標

項目	奈良	滋賀	京都	大阪	兵庫	和歌山
平均身長 (17歳男)(cm) 文部省 「学校保健統計 調査速報」 (平成4年)	170.8 (16位)	171.6 (1位)	171.3 (6位)	171.1 (10位)	170.7 (17位)	170.7 (17位)
平均身長 (17歳女)(cm) 文部省 「学校保健統計 調査速報」 (平成4年)	158.0 (18位)	158.9 (1位)	158.9 (1位)	158.2 (10位)	158.5 (5位)	158.3 (7位)

資料出所等

- 資料出所 自治省「公共施設状況調査」
- 調査時点 平成4年5月1日
- 調査周期 毎年
- 算出方法 体育館面積÷高等学校生徒数  
(注) 県立と市町村立の合計



6 教育と文化

57 図書館数

都道府県名	順位	人口100万人当たり 図書館数(館)	都道府県名	順位	人口100万人当たり 図書館数(館)	
富福島高石	山井根	1	岡静和滋沖	山岡	24	
	2	49.10		山岡	25	15.06
	3	44.93		歌	26	14.98
	4	35.85		山賀	27	14.89
	5	32.73		賀	28	14.72
長東岩山	野京	6	佐青新奈大	賀	29	
	7	29.21		森	30	13.67
	8	27.33		鴻	31	13.49
	9	26.82		良	32	13.34
	10	23.84		分	33	13.09
秋徳鹿鳥枳	田島	11	官広群三福	崎	34	
	12	22.81		島	35	11.98
	13	20.44		馬	36	11.58
	14	20.02		重	37	11.19
	15	19.49		島	38	11.16
香千愛全京	川葉	16	大長沢熊宮	阪	39	
	17	17.59		崎	39	10.88
	18	17.28		城	41	10.88
	19	15.84		本	42	10.19
	19	15.78		城	43	9.78
岐北埼山	阜道	20	兵愛神福	庫	44	
	21	15.48		知	45	9.25
	22	15.42		川	46	9.12
	23	15.30		岡	47	8.02
	23	15.24				7.69

奈良県の推移

関連指標

奈良県の推移		関連指標						
人口100万人当たり図書館数		項目	奈良	滋賀	京都	大阪	兵庫	和歌山
	昭和50年	市町村立図書館 館外貸出冊数 (人口百人当たり)(冊)						
	平成2年	日本図書館協会 「日本の図書館」 (平成2年度)	176 (17位)	296 (3位)	230 (9位)	265 (6位)	211 (11位)	128 (34位)
		公立図書館蔵書数 (人口千人当たり)(冊)						
		日本図書館協会 「日本の図書館」 (平成3年3月31日)	1,044 (37位)	1,959 (4位)	1,169 (30位)	1,312 (22位)	926 (40位)	1,098 (34位)

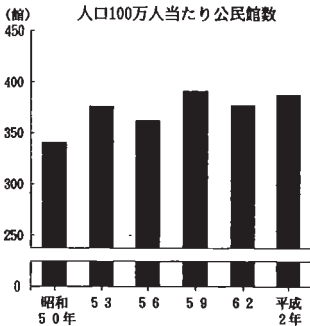
資料出所  
算出方法  
等

- 資料出所 文部省「社会教育調査」
- 調査時点 平成2年10月1日
- 調査周期 3年毎
- 算出方法 図書館数÷総人口  
(注) 本館と分館の合計

## 58 公民館数

都道府県名			順位	人口100万人当たり 公民館数(館)	都道府県名			順位	人口100万人当たり 公民館数(館)
長山 山秋 島	野形 梨田 根	1		887.03	広島 岐宮 鹿佐 児	25 26 27 28 29		164.57	
		2		619.84				163.07	
		3		606.12				159.66	
		4		437.48				151.85	
		5		422.52				144.67	
徳奈 島富 高	島良 取山 知	6		412.46	全 熊 滋 群 長	均 本 賀 馬 崎	30 31 32 33	140.34	
		7		387.50				136.39	
		8		331.32				133.34	
		9		306.21				117.99	
		10		288.47				113.89	
愛石 和新 福	綾川 山瀧 井	11		278.54	北海 道 木 崎 都 岡	34 35 36 37 38		104.54	
		12		271.33				103.87	
		13		266.21				89.83	
		14		264.29				89.15	
		15		263.48				88.55	
三岩 岡青 香	重手 山森 川	16		262.76	埼 兵 愛 静 千	39 40 41 42 43		81.96	
		17		247.72				64.75	
		18		244.04				62.48	
		19		241.42				62.38	
		20		215.94				55.80	
大福 山茨	分島 口城	21		212.62	沖 大 神 東	44 45 46 47		55.63	
		22		203.42				31.83	
		23		181.86				22.05	
		24		168.69				7.51	

## 奈良県の推移



## 関連指標

項目	奈良	滋賀	京都	大阪	兵庫	和歌山
社会体育施設数 (人口10万人当たり)(所) 文部省 「社会教育調査報告書」 (昭和62年10月1日)	27.2 (34位)	38.4 (23位)	20.4 (41位)	9.3 (46位)	15.7 (43位)	40.7 (20位)
青少年教育施設数 (人口100万人当たり) (所)	5.8 (35位)	3.3 (45位)	3.5 (44位)	11.9 (15位)	9.6 (23位)	7.4 (31位)

資料出所  
出方  
所法  
等

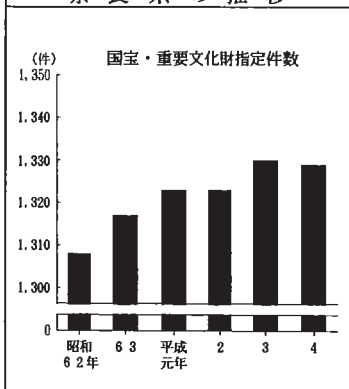
- 資料出所 文部省「社会教育調査」
- 調査時点 平成2年10月1日
- 調査周期 3年毎
- 算出方法 公民館数÷総人口  
(注) 本館と分館の合計(公民館類似施設を除く)

## 6 教育と文化

### 59 国宝・重要文化財指定件数

都道府県名	順位	国宝・重要文化財指定件数(件)	都道府県名	順位	国宝・重要文化財指定件数(件)		
★ 東京都	京都	1	2,180	福島	島根	24	87
	2	2,085	26		86		
	3	1,329	27		79		
	4	781	28		78		
	5	651	29		74		
★ 滋賀県	兵庫	6	476	大崎	分玉	30	69
		7	374		31	66	
		8	319		32	61	
		9	300		33	58	
		10	197		34	51	
★ 大阪府	歌奈	11	191	宮島	城取	35	48
		12	184		35	48	
		13	159		37	45	
		14	148		38	43	
		15	143		39	40	
★ 奈良県	島岡	16	141	富徳	山島	39	40
		17	136		41	37	
		18	134		41	37	
		19	123		43	27	
		20	118		43	27	
★ 和歌山県	木山	21	108	鹿沖	児島	45	23
		22	93		46	18	
		23	92		47	11	
		24	87				
						11,731	

#### 奈良県の推移



#### 関連指標

項目	奈良	滋賀	京都	大阪	兵庫	和歌山
国宝・重要文化財のうち建造物指定件数(件)	257 (2位)	171 (3位)	277 (1位)	86 (5位)	99 (4位)	73 (6位)
史跡・名勝・天然記念物指定件数(国指定) 〔特別史跡名勝天然記念物の件数を含む〕(件)	119 (1位)	58 (11位)	118 (2位)	73 (7位)	50 (24位)	41 (30位)

資料出所等

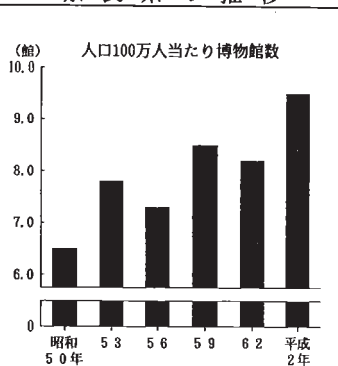
- 資料出所 文化庁伝統文化課調
- 調査時点 平成4年4月1日
- 調査周期 毎年

(注) 合計には現在所有者の不明なものも含む。

## 60 博物館数

都道府県名	順位	人口100万人当たり 博物館数(館)	都道府県名	順位	人口100万人当たり 博物館数(館)
長富	1	20.87	全国平均		6.46
石山	2	16.07	長崎	25	6.40
島山	3	15.46	栃木	26	6.20
	4	14.08	福島	27	6.18
	5	14.07	三重	28	6.14
和歌山	6	11.17	熊本	29	5.98
山歌	7	11.13	岐宮	30	5.81
岡山	8	10.90	佐賀	31	5.78
愛媛	9	10.56	鹿児	32	5.70
鳥取	10	9.74	鹿児	33	5.01
☆ 奈新	11	9.45	茨城	34	4.92
滋賀	12	9.29	広島	35	4.91
静岡	13	9.00	千葉	36	4.86
都京	14	8.99	青森	37	4.72
	15	8.84	愛知	38	4.63
北海	16	8.68	群馬	39	4.58
北福	17	8.50	宮崎	40	4.28
高大	18	8.48	兵庫	41	4.26
大東	19	8.08	神奈川	42	4.01
	20	7.93	徳島	43	3.61
香岩	21	7.82	福沖	44	3.33
山手	22	7.76	大埼	45	3.27
山口	23	7.63		46	2.63
田	24	6.52		47	2.03

## 奈良県の推移



## 関連指標

項目	奈良	滋賀	京都	大阪	兵庫	和歌山
人口100万人当たり 歴史博物館数(館)	3.64 (9位)	4.09 (6位)	1.54 (29位)	0.92 (39位)	0.93 (38位)	3.72 (8位)
人口100万人当たり 美術博物館数(館)	2.91 (14位)	3.27 (11位)	5.38 (4位)	0.92 (39位)	1.67 (28位)	2.79 (15位)

資料出所 文部省「社会教育調査」  
 出方 調査時点 平成2年10月1日  
 調査周期 3年毎  
 算出方法 博物館数÷総人口  
 等 (注) 博物館類似施設を除く。

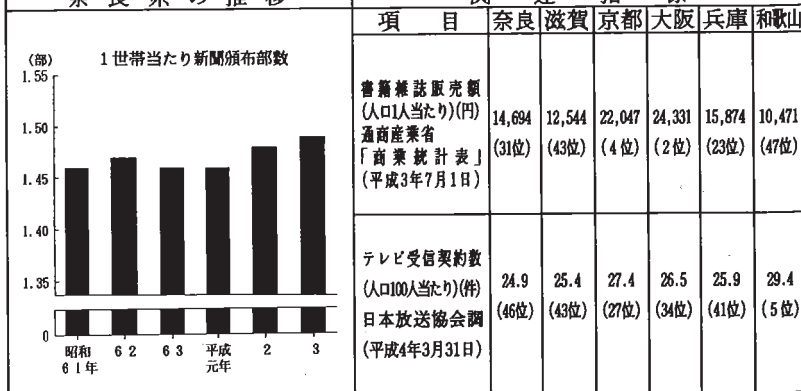
6 教育と文化

61 新聞頒布数

都道府県名	順位	1世帯当たり 新聞頒布部数(部)	都道府県名	順位	1世帯当たり 新聞頒布部数(部)	
☆ 奈良	良木	1	新和	鴻山	24	
	板井	1		歌	山重	24
	福山	3		三	山口	26
	山大	4		山	田	26
		5		秋		28
東	京	6	神岐	川	28	
	鳥	6		奈	卓	28
	群	8		岐	根	31
	愛	8		島	岡	32
	富	10		福	島	33
香	川	10	徳宮	島	34	
	茨	12		海	城	35
	石	13		埼	玉	35
	福	14		北	道	37
	滋	14		岩	手	37
京	都	16	愛青	媛	39	
	山	16		大	森	40
	梨	18		沖	分	41
	野	18		熊	繩	41
	庫	20			本	43
佐	賀	20	長官	崎	44	
	平	22		高	知	45
	全	1.25		鹿	島	46
	千	1.24				46
		23				47

奈良県の推移

関連指標



資料出  
出方  
所法  
等

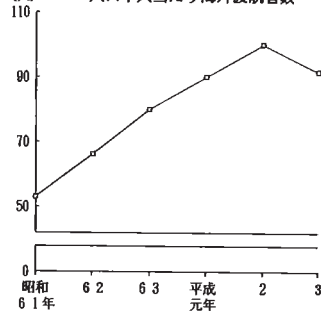
・資料出所 日本新聞協会調  
 ・調査時点 平成3年10月1日  
 ・調査周期 毎年  
 ・算出方法 新聞頒布部数÷総世帯数  
 (注) 世帯数は住民基本台帳人口(平成3年3月31日現在)による。

## 62 海外渡航者数

都道府県名	順位	人口千人当たり 海外渡航者数(人)	都道府県名	順位	人口千人当たり 海外渡航者数(人)
東 神 奈 大 埼	京 川	183.53	宮 城	24	51.84
	2	133.00	岡 山	25	51.53
	3	115.52	香 川	26	50.71
	4	97.41	和 山	27	47.56
	5	93.82	佐 賀	28	47.07
京 奈 愛 兵 全	都 良	93.61	山 口	29	45.18
	7	91.69	熊 本	30	45.12
	8	90.33	新 潟	31	44.41
	9	88.17	福 島	32	43.84
岐 山 静 滋 福	全 国 平 均	83.60	沖 縄	34	43.77
	10	77.98	山 形	35	43.68
	11	74.27	北 道	36	41.83
	12	73.96	大 分	37	41.77
	13	73.80	徳 島	38	38.60
長 茨 栃 群 三	14	73.07	長 崎	39	38.33
	15	68.48	愛 媛	40	37.23
	16	66.09	島 根	41	31.59
	17	64.43	岩 手	42	31.48
	18	64.24	宮 崎	43	31.36
	19	62.47	高 知	44	29.93
石 広 福 富	20	61.90	鹿 児	45	29.78
	21	61.55	秋 田	46	28.27
	22	61.09	青 森	47	25.73
	23	57.98			

## 奈良県の推移

人口千人当たり海外渡航者数



## 関連指標

項目	奈良	滋賀	京都	大阪	兵庫	和歌山
海外渡航者数に 占める女子の割合(%)	37.6 (26位)	35.2 (41位)	40.7 (4位)	40.1 (8位)	39.9 (9位)	39.1 (13位)
一般旅券発行件数 (人口千人当たり)(件)	38.2	34.9	38.0	38.9	36.2	25.4
外務省「旅券統計」 (平成3年)	(8位)	(16位)	(9位)	(7位)	(11位)	(32位)

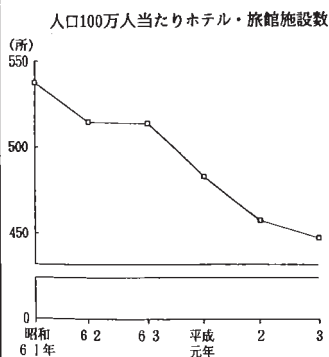
資料出所 法務省「出入国管理統計年報」  
 調査時点 平成3年  
 調査周期 毎年  
 算出方法 海外渡航者数÷総人口

6 教育と文化

63 ホテル・旅館施設数

都道府県名	順位	人口100万人当たり ホテル・旅館施設数(所)	都道府県名	順位	人口100万人当たり ホテル・旅館施設数(所)
山梨	1	2,161.1	沖縄	25	800.4
長野	2	2,031.0	秋田	26	786.0
福井	3	1,879.7	北海道	27	775.7
新潟	4	1,599.5	北海	28	770.6
静岡	5	1,504.5	愛知	29	688.6
三大	6	1,377.6	長崎	30	677.7
重分	7	1,333.4	富山	31	677.3
和歌	8	1,268.2	宮崎	32	674.4
徳島	9	1,150.2	佐賀	33	653.1
	10	1,146.4	全国平均		650.8
栃石	11	1,062.7	茨城	34	643.4
山形	12	1,060.5	宮城	35	605.6
山鳥	13	1,034.5	京都	36	540.6
島根	14	1,029.8	兵庫	37	510.0
	15	1,012.9		38	494.4
熊本	16	975.2	☆ 奈良	39	447.2
岐高	17	958.5	千鳥	40	425.8
青森	18	942.2	福葉	41	412.2
鹿	19	933.3	愛	42	361.4
児	20	930.8		43	333.1
山	21	925.5	神奈	44	308.8
群	22	915.5	東	45	208.5
岩	23	908.9	大	46	178.9
香	24	854.9	埼	47	171.5

奈良県の推移



関連指標

項目	奈良	滋賀	京都	大阪	兵庫	和歌山
国際観光旅館数 (人口10万人当たり) (館)	1.73	1.62	3.84	0.50	1.40	3.07
運輸省 「登録ホテル・旅館 一覧表」 (平成3年12月31日現在)	(31位)	(34位)	(8位)	(46位)	(37位)	(12位)
興行場数 (人口100万人当たり) (館)	14.40 (47位)	26.73 (39位)	29.19 (38位)	25.52 (41位)	30.17 (37位)	34.38 (32位)

算出  
資料  
出方  
所法  
等

- ・資料出所 厚生省「衛生行政業務報告」
- ・調査時点 平成3年12月31日
- ・調査周期 毎年
- ・算出方法 (ホテル+旅館)の数÷総人口