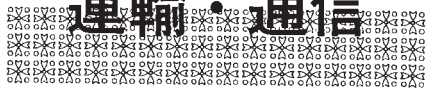
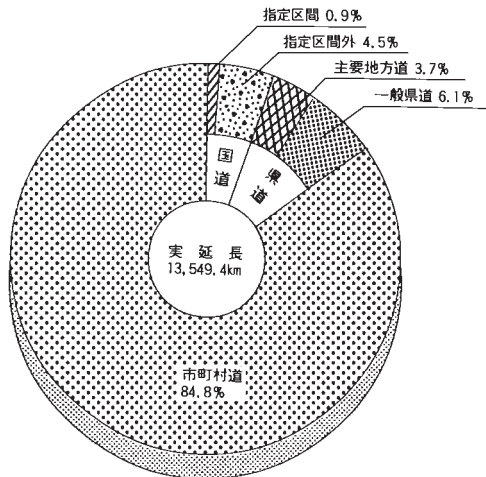


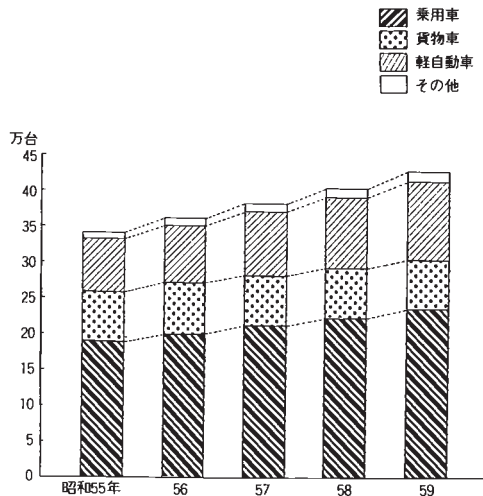
運輸・通信



道路実延長（昭和59年4月1日現在）



自動車台数の推移



【運輸】

本県の自動車保有台数は、昭和59年度末で425,206台となり、年々増加の一途をたどっている。

対前年増加率をみると、昭和59年度末は5.2%増で、前年度末に比べ0.2ポイントの減少となり、傾向としては毎年低くなってきている。

昭和59年度末の車種別台数をみると、小型乗用車が225,755台で最も多く、全体の53.1%を占め、つづいて軽自動車109,546台で25.8%、小型貨物自動車55,960台で13.2%、普通貨物自動車12,240台で2.9%、普通乗用車が8,231台で1.9%等となっている。

対前年増加率をみると、小型二輪車が15.9%増と最も多く、ついで普通乗用車10.0%増、軽自動車9.7%増、小型乗用車5.4%増、普通貨物自動車4.2%増、特種用途車3.8%増等とそれぞれ増加しているが、逆に小型貨物自動車と乗合自動車がそれぞれ4.1%減、0.2%減と減少している。また、ここ10年間の動向をみると、乗用車(普通・小型車)の総数に占める割合が48.4%から55.0%に増えているのに対し、貨物自動車(普通・小型車)は25.5%から16.0%に減少している。

一方、道路現況についてみると、昭和59年4月1日現在の総実延長は13,549.4kmで、このうち指定区間125.4kmは100%舗装され、すべて5.5m以上の車幅で、うち33.6%は13m以上の車幅をもち、整備は著しく進んで

いる。さらに指定区間外も改良工事が進んでおり、舗装率(簡易舗装含む)95.6%と高い率を示している。

県道については、改良済34.2%、舗装率(同)91.8%となっており、主要地方道、一般県道を中心に道路改良、道路舗装は着実に進められている。

また、市町村道では改良済21.0%、舗装率(同)47.5%となっている。

本県の鉄道輸送は、国鉄関西線、近鉄奈良線・京都線・南大阪線・生駒線等が人口の著しい増加に伴う宅地開発、住宅建設等により高い乗車人員を示している。

昭和59年度の乗車人員は192,476,702人で、前年より0.6%減(定期0.3%増、定期外2.2%減)となっている。

【通信】

昭和59年度末の郵便(通常郵便)の引受が130,739千通、配達167,912千通となり、前年度に比べて引受が4.7%増、配達が4.8%減となっている。

昭和59年度の電話加入数は、429,332本となり、前年度に比べ2.8%の伸びを示し、年々増加をつづけている。

この内訳として、単独が全体の91.3%を占め、対前年増加率4.3%増となっているのに対し、共同は5.3%を占め、前年より16.1%の減少となっている。

また、公衆電話は2.2%を占め、前年より0.4%とわずかながら増加を続けている。

(単位：km)

道 路 現 況 (実延長)

(昭和59. 4 .1現在)

年次及び区分	合計	一般国道		県道			市町村道	
		指定区間	指定区間外	主要地方道	一般県道	計		
実延長	13,549.4	125.4	614.0	495.2	823.9	1,319.0	11,491.0	
種類別内訳	道路延長	13,428.8	118.2	581.8	487.2	814.1	1,301.4	11,427.4
	橋梁	8,255	308	557	494	717	1,211	6,179
	トンネル	97.1	7.2	12.0	6.9	9.1	16.0	61.9
		102	—	70	7	7	14	18
車道幅別内訳	改良済延長	3,323.2	125.4	336.6	236.9	213.6	450.6	2,410.7
	車道 19.5m 以上	3.6	2.2	0.6	0.1	0.1	0.1	0.7
	〃 13.0 〃	64.6	39.9	3.5	1.3	0.6	1.9	19.3
	〃 5.5m 〃	1,410.2	83.3	309.5	201.5	158.1	359.6	657.8
	〃 5.5m 未満	1,844.8	—	23.0	34.2	54.8	89.0	1,732.9
	未改良延長	10,226.2	—	277.3	258.2	610.3	868.5	9,080.4
	車道 5.5m 以上	185.0	—	30.6	30.2	27.9	58.0	96.4
	〃 3.5m 以上	1,705.7	—	193.0	144.2	327.2	471.3	1,041.4
〃 3.5m 未満	8,335.5	—	53.8	83.9	255.2	339.1	7,942.6	
路面別内訳	未舗装道	6,171.1	—	27.1	24.4	84.1	108.5	6,035.4
	簡易舗装道	4,359.4	—	164.7	148.4	512.2	660.5	3,534.2
	舗装道	3,018.9	125.4	422.2	322.4	227.6	550.0	1,921.4
	セメント系舗装	768.7	5.8	34.1	8.1	12.4	20.6	708.2
	アスファルト系舗装	2,250.3	119.6	388.1	314.2	215.2	529.4	1,213.2
舗装率(%)	54.5	100.0	95.6	95.1	89.8	91.8	47.5	

資料 建設省道路局「道路統計年報」

(注) ラウンドのため内訳と合計が一致しないことがある。

$$\text{舗装率} = \frac{\text{舗装道} + \text{簡易舗装道}}{\text{実延長}} \times 100$$

(単位：台)

主要道路交通量の推移

測 定 場 所	昭和54年	昭和55年	昭和56年	昭和57年	昭和58年	昭和59年	昭和59/58	備 考	
24 号 線	奈良市奈良坂	…	…	…	…	…	…	補助観測	
		…	5,484	…	…	…	…		
	奈良市杏	29,148	31,770	32,334	…	38,598	…	…	補助観測
		22,196	24,043	25,938	27,587	29,535	33,727	1.14	
	奈良市法華寺町	19,563	20,794	21,539	21,982	22,963	24,555	1.07	常時観測
		15,048	15,348	16,124	16,789	17,294	18,753	1.08	
	天理市二階堂	24,277	…	24,883	…	…	…	…	補助観測
		17,684	17,484	18,361	18,453	20,276	19,155	0.94	
	橿原市曲川	23,467	22,136	23,497	24,803	24,393	26,324	1.08	常時観測
		16,643	16,281	16,800	18,169	17,672	18,753	1.06	
大和高田市今里	…	…	…	…	…	…	…	四季観測	
	…	…	…	…	…	14,484	…		
御所市蛇穴	16,356	…	18,031	…	…	…	…	補助観測	
	12,859	13,464	12,993	13,730	13,580	13,201	0.97		
25 号 線	王寺町藤井	15,122	14,619	15,906	…	…	…	補助観測	
		10,257	10,097	11,384	9,576	8,963	9,929		1.11
山添村遅瀬	奈良市米谷	26,062	25,731	30,158	32,802	33,816	36,888	1.09	常時観測
		18,225	18,100	19,033	21,824	23,193	24,781	1.07	
163号線	生駒市北田原町	…	19,333	…	…	25,131	…	…	定期観測
		10,980	12,565	13,727	15,382	16,246	17,909	1.10	
165号線	香芝町田尻	16,334	17,799	20,310	…	16,624	…	…	補助観測
		11,411	12,051	14,424	11,443	11,779	13,353	1.13	
		…	18,908	…	…	19,782	…	…	定期観測
		12,519	13,114	13,062	12,883	13,712	12,945	0.94	

資料 奈良国道工事事務所 (注) 上段：24時間交通量、下段：12時間交通量、55年・58年は道路交通センサスによる

市町村別自動車台数

年次および 市町村別	総 数	貨物自動車		乗 用 車		乗 合 自動車	特 種 用途車	軽自動車	小 型 二輪車	大 型 特殊車
		普通車	小型車	普通車	小型車					
昭和54年度末	321,225	10,601	60,284	4,070	168,922	1,631	4,059	68,494	2,576	588
55	341,076	10,854	59,879	4,765	182,480	1,676	4,241	73,610	2,954	617
56	361,297	11,318	60,475	5,622	192,353	1,689	4,538	81,097	3,557	648
57	383,460	11,819	58,642	6,336	204,732	1,740	4,831	90,397	4,261	702
58	404,217	11,743	58,362	7,481	214,264	1,798	4,915	99,899	5,021	734
59	425,206	12,240	55,960	8,231	225,755	1,795	5,101	109,546	5,821	757
市 部 計	270,015	7,309	33,641	5,493	146,086	1,282	3,221	68,585	3,999	399
奈良市	92,751	1,763	11,010	1,896	53,161	697	1,033	21,554	1,522	115
大和高田市	21,248	560	3,305	505	10,401	51	246	5,801	369	10
大和郡山市	28,207	1,039	3,168	515	15,757	49	295	6,927	407	50
天理市	23,529	890	2,994	439	11,574	140	330	6,787	317	58
橿原市	32,815	748	4,319	686	18,193	88	364	7,910	449	58
桜井市	22,277	947	3,398	460	11,165	49	228	5,714	261	55
五條市	14,950	507	1,915	226	6,330	92	255	5,392	213	20
御所市	14,904	545	1,955	309	6,933	25	275	4,698	153	11
生駒市	19,334	310	1,577	457	12,572	91	195	3,802	308	22
郡 部 計	155,004	4,906	22,245	2,735	79,631	494	1,874	40,961	1,813	345
月ヶ瀬村	1,632	39	313	8	623	11	27	599	10	2
都 祁 村	3,333	79	576	31	1,453	12	26	1,123	26	7
山 添 村	3,756	92	714	39	1,546	17	43	1,273	27	5
平 群 町	5,281	118	613	64	3,146	2	41	1,223	68	6
三 郷 町	4,837	68	386	111	3,133	24	23	1,023	68	1
斑 鳩 町	7,650	169	768	116	4,542	16	91	1,833	109	6
安 堵 村	2,351	68	244	41	1,348	11	47	565	27	0
川 西 町	3,153	78	310	67	1,737	8	19	885	47	2
三 宅 町	2,911	66	326	54	1,620	10	15	651	139	30
田 原 町	10,927	371	1,481	176	5,524	4	82	3,249	40	0
大 宇 陀 町	5,016	195	996	96	2,364	10	78	1,199	49	29

資料：近畿運輸局奈良陸運支局

市町村別自動車台数

市町村別	総数	貨物自動車		乗用車		乗合自動車	特種用途車	軽自動車	小型二輪車	大型特殊車
		普通車	小型車	普通車	小型車					
菟田野町	2,840	104	513	41	1,358	3	33	762	22	4
榛原町	5,902	196	945	82	3,151	28	92	1,319	80	9
室生村	3,879	128	577	57	1,945	11	30	1,091	23	17
曾爾村	1,798	88	307	25	713	9	30	610	13	3
御杖村	1,921	107	291	28	767	8	41	658	9	12
高取町	3,595	104	517	64	1,789	18	34	1,028	35	6
明日香村	2,906	67	403	40	1,402	11	33	918	22	10
新庄町	6,453	294	1,006	130	3,086	27	85	1,747	75	3
當麻町	4,471	108	655	73	2,299	4	25	1,236	70	1
香芝町	11,882	236	1,439	305	6,696	16	103	2,899	167	21
上牧町	4,664	91	442	85	2,773	10	29	1,137	90	7
王寺町	5,170	111	570	94	2,912	49	86	1,249	72	27
広陵町	7,157	161	1,086	122	3,527	8	46	2,118	74	15
河合町	4,741	140	364	86	2,942	11	25	1,104	66	3
吉野町	6,646	221	1,151	131	3,098	25	102	1,805	84	29
大淀町	7,451	397	1,190	158	3,431	35	208	1,906	105	21
下市町	4,812	124	760	63	2,137	11	68	1,583	62	4
黒滝村	1,090	61	228	28	534	4	16	210	6	3
西吉野村	3,167	156	587	34	1,208	13	39	1,107	22	1
天川村	1,881	74	396	43	828	8	25	481	22	4
野迫川村	635	26	108	9	333	8	8	141	—	2
大塔村	724	43	117	20	308	4	22	204	3	3
十津川村	3,215	155	453	62	1,620	20	76	772	31	26
下北山村	787	49	148	15	350	9	24	174	1	17
上北山村	736	37	108	20	349	4	28	181	6	3
川上村	2,654	126	555	63	1,435	7	37	409	19	3
東吉野村	2,980	159	602	54	1,604	8	37	489	24	3
不明	187	25	74	3	38	19	6	—	9	13

資料：近畿運輸局奈良陸運支局

県内鉄道輸送実績

年度及線名	営業 料数	駅数	乗車人員			手小荷物 発送	手小荷物 到着
			総数	定期	定期外		
	km		人	人	人	個	個
昭和56年度	252.4	125	189,755,435	125,320,363	64,435,072	282,931	243,058
57	252.4	125	190,557,251	125,476,404	65,080,847	242,885	184,646
58	252.2	126	193,549,671	128,283,224	65,266,447	205,517	136,924
59	250.7	125	192,476,702	128,672,398	63,804,304	170,990	89,534
国鉄	93.7	30	35,184,790	25,364,938	9,819,852	170,990	89,534
関西本線	23.6	6	22,352,258	15,808,842	6,543,416	116,230	60,046
桜井線	29.4	12	7,179,287	5,534,970	1,644,317	49,669	18,932
和歌山線	40.7	12	5,653,245	4,021,126	1,632,119	5,091	10,556
近鉄	157.0	95	157,291,912	103,307,460	53,984,452	—	—
大阪線	40.3	17	30,532,356	20,277,720	10,254,636	—	—
奈良線	14.5	8	63,132,446	40,083,360	23,049,086	—	—
橿原線	23.8	13	20,133,362	13,952,430	6,180,932	—	—
天理線	4.5	3	4,813,825	2,762,430	2,051,395	—	—
南大阪線	14.9	10	13,175,539	8,664,960	4,510,579	—	—
御所線	5.2	3	2,515,758	1,843,920	671,838	—	—
吉野線	25.2	15	5,438,082	3,500,370	1,937,712	—	—
生駒綱索線	2.0	5	1,194,271	396,420	797,851	—	—
京都線	3.9	2	3,312,705	2,394,690	918,015	—	—
生駒線	12.6	11	9,343,193	6,769,800	2,573,393	—	—
田原本線	10.1	8	3,700,375	2,661,360	1,039,015	—	—

資料 天王寺鉄道管理局，近畿日本鉄道KK

(単位：人)

旅券発給状況

区 別	総数			米 国	台 湾	韓 国	香 港	中 国	シンガ ポール	フ ラ ンス	タ イ	オースト ラリア	英 国	その他
		男	女											
昭和55年	22,103	13,739	8,364	9,366	2,793	2,112	1,499	529	947	824	474	210	425	2,924
56	24,665	15,028	9,637	9,838	2,909	2,371	1,421	916	1,481	982	763	268	561	3,155
57	25,843	15,842	10,001	10,118	3,098	2,784	1,474	939	1,537	1,002	749	383	514	3,245
58	26,762	15,932	10,830	10,440	3,217	2,768	1,511	1,303	1,270	1,152	574	497	475	3,555
59	28,688	16,925	11,763	10,999	3,326	3,118	1,496	1,610	1,360	1,128	466	658	693	3,834

資料：県国際課

郵便局数

年 度	総 数	普 通 郵 便 局			特 定 郵 便 局			簡易郵便局
		計	集 配	無 集 配	計	集 配	無 集 配	
昭和56年度末	309	15	15	—	207	47	160	87
57	302	15	15	—	203	48	155	84
58	312	15	15	—	210	47	163	87
59	313	16	16	—	211	46	165	86

資料：近畿郵政局 「近畿郵政局統計年報」

引受郵便物数

(単位:千通・千個)

年 度	通 常 郵 便				小 包 郵 便			
	普 通	特 殊	年 賀	選 挙	普 通	書 留	普 通	速 達
					一 般	簡 易		
昭和56年度	77,132	3,392	33,982	123	870	28	0	99
57	79,106	3,448	36,108	59	810	24	0	80
58	83,300	3,567	36,684	1,337	742	24	3	44
59	89,421	3,388	37,619	311	715	23	3	30

資料 近畿郵政局「近畿郵政局統計年報」

配達郵便物数

(単位:千通・千個)

年 度	通 常 郵 便		小 包 郵 便		
	普 通	特 殊	普 通	普 通	書 留
			普 通	速 達	速 達
昭和56年度	146,129	4,605	1,131	115	63
57	154,486	4,956	1,059	100	52
58	170,695	5,728	917	70	44
59	161,910	6,002	971	53	40

資料 近畿郵政局「近畿郵政局統計年報」

県内電話加入状況

年 度	総 数	本 電 話							公衆電話
		計	単 独	共 同	構内交換	事 業 所 団 集	地 集 域 団 体	地 域 団 体	
昭和56年度	392,579	383,433	341,807	36,973	3,936	717	—	—	9,146
57	405,060	395,710	357,710	33,280	4,112	725	—	—	9,350
58	417,462	408,090	375,919	27,271	4,172	728	—	—	9,372
59	429,332	419,926	392,176	22,867	4,136	747	—	—	9,406

資料 電々公社奈良電気通信部