



とう けい み な ら けん いち にち  
**統計から見た奈良県の1日 (H30)**

<p>しゅっせい <b>出生</b></p> <p>24.5人</p> 	<p>しぼう <b>死亡</b></p> <p>40.2人</p> 	<p>こんいん <b>婚姻</b></p> <p>14.3件</p> 	<p>りこん <b>離婚</b></p> <p>5.6件</p> 
---	---	---	--

こうせいろうどうしょう じんこうどうたいとうけい  
 厚生労働省「人口動態統計」

<p>てんにゆう <b>転入</b></p> <p>61.6人</p> 	<p>てんしゅつ <b>転出</b></p> <p>72.7人</p> 
--	--

そうむしょう じゅうみんきほんだいちょうじんこういどうほうこく  
 総務省「住民基本台帳人口移動報告」

でんとうしりょうりょう  
**電灯使用量※**  
メガワットアワー  
 7,975MWh





でんき じやうれんごうかい だんき じやうげんらん  
 電気事業連合会「電気事業便覧」

はいしゅつりょう  
**ゴミ排出量◎**  
 1,250トン



ならけんはいきぶつたいさくか ならけん  
 奈良県廃棄物対策課「奈良県の  
 いっぱん はいきぶつ しりじぎょう がいよう  
 一般廃棄物処理事業の概要」

<p>きゅうきゅうしゅつじょうけんすう  <b>救急出場件数☆</b></p> <p>195.0件</p> 	<p>かさいはっせいけんすう  <b>火災発生件数☆</b></p> <p>1.2件</p> 
---	--

ならけんしやうぼうきゅうきゅうか しやうぼうねんぽう  
 奈良県消防救急課「消防年報」

こうつうじこ(じんしん)はっせいけんすう  
**交通事故(人身)発生件数**

11.0件



ならけん けいさつほんぶ こうつうねんかん  
 奈良県警察本部「交通年鑑」

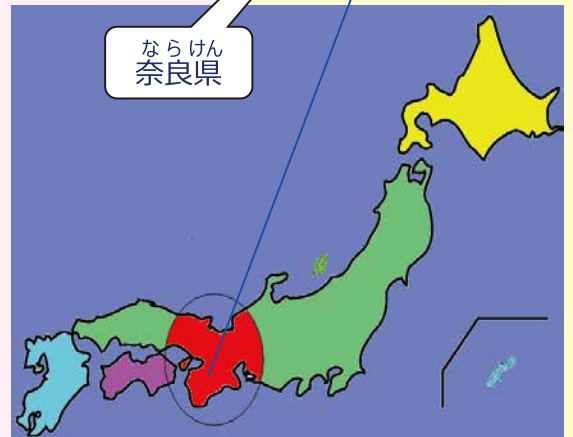
<p>へいきん きおん  <b>平均気温</b></p> <p>16.2℃</p> <p>かんそくしょ なら ならし ひがしきでらちやう          観測所「奈良」(奈良市東紀寺町)</p> 	<p>ひさいこう きおん  <b>日最高气温</b></p> <p>38.3℃</p> <p>かんそくしょ かみきたやま かみきたやまむら ことち          観測所「上北山」(上北山村小椽)</p> 	<p>ひさいてい きおん  <b>日最低气温</b></p> <p>-9.1℃</p> <p>かんそくしょ ほり ならし つげ とちだちやう          観測所「針」(奈良市都祁友田町)</p> 
--	---	--

ならちほうきしやうだい ならけん きしやう  
 奈良地方気象台「奈良県の気象」

※はH27年度、◎はH28年度、☆はH29年データです。

# 奈良県のあゆみ

けいおう 慶応	4年	1868年	奈良に大和鎮台が設置される。
めいじ 明治	4年	1871年	藩を廃止して、府と県がおかれ（廃藩置県）、大和国内に15県ができ、そのうち、大和全域を管轄する奈良県がおかれる。
	9年	1876年	奈良県が堺県に合併される。
	14年	1881年	堺県が大阪府に合併される。
	20年	1887年	大阪府から独立して奈良県が再設置される。
	21年	1888年	第1回県議会議員選挙が行われる。
	21年	1888年	第1回奈良県議会が東大寺大仏殿回廊で開かれる。
しょうわ 昭和	22年	1947年	県民が知事を選ぶはじめての選挙が行われる。
	40年	1965年	現在の県庁舎ができる。
	62年	1987年	大阪府から分離して満100年を迎える。
へいせい 平成	23年	2011年	第300回奈良県議会が開かれる。
へいせい 平成	23年	2011年1月現在	12市15町12村



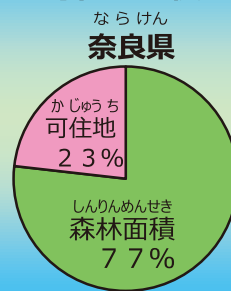
## 奈良県の面積

奈良県の面積 **3690.94km<sup>2</sup>**

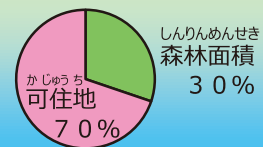
国土地理院調べ(H30.10.1現在)

奈良県の地形は、大きく北部の低地帯と南部の山岳地域に分かれます。北部は、奈良盆地と大和高原、宇陀山地に分けることができます。全体として山地が多く、盆地の面積が少ないため、可住地面積は855.53km<sup>2</sup>で、総面積に占める可住地面積の割合は23%となっています。

### 可住地面積割合



可住地面積割合 全国1位の大阪府では...




総面積 全国40位  
可住地面積 全国47位  
可住地面積割合 全国43位

可住地面積：居住地に転用可能な面積

総面積 - (林野面積 + 主要湖沼面積)

主要湖沼：面積1km<sup>2</sup>以上の湖沼

奈良県の面積は 全国総面積の約1%



全国における奈良県の面積の割合

総務省「社会生活統計指標」より

H29.10.1現在

な ら け ん て ん き

# 奈良県の天気

へいせい ねん ならし かみきたやまむら てんき ひかく

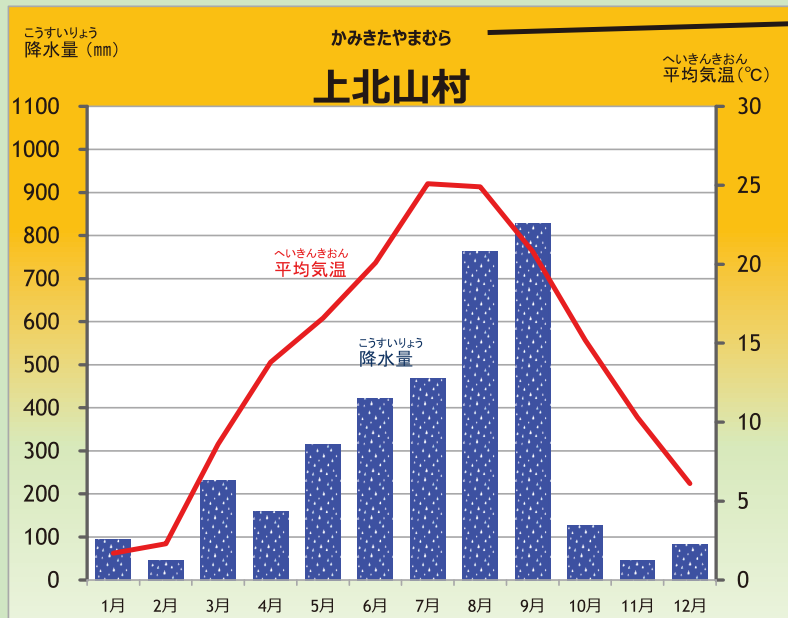
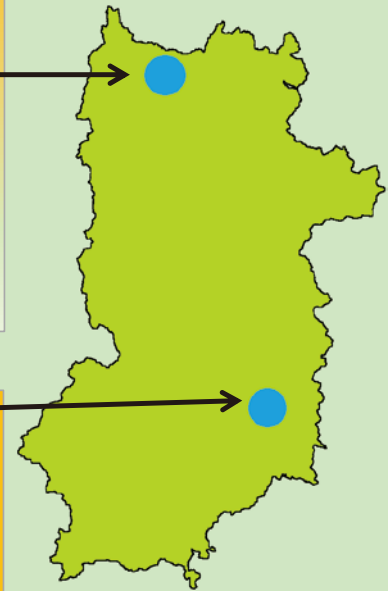
## 平成30年 奈良市と上北山村の天気の比較

な ら ちほうきしょうだいしら  
奈良地方気象台調べ

こうすいりょう へいきんきおん

### 降水量と平均気温

こうすいりょう ふ あめ ゆき みず かえ りょう  
※降水量とは…降った雨や雪などを水に変えた量のこと  
ミメートルで表します。



かみきたやまむら ぜんこくてき こうすいりょう おお ちいき  
上北山村は全国的にみても降水量の多い地域です。

# 奈良県なんでもランキング

## ぜん くに 1 位

LED照明器具普及率 (電球・蛍光灯を除く)	ソックス出荷額 (万円)	史跡名勝天然記念物件数 (国指定)
1位 <b>奈良県</b> 38.7	1位 <b>奈良県</b> 1,948,700	1位 <b>奈良県</b> 146
2位 滋賀県 37.7	2位 兵庫県 635,100	2位 京都府 139
3位 兵庫県 37.2	3位 長野県 184,200	3位 福岡県 124
4位 埼玉県 36.8	4位 和歌山県 131,900	4位 島根県 91
5位 東京都 36.4	5位 大阪府 91,500	4位 山口県 91
全国平均 33.0	全国計 3,157,500	全国計 3,154

調査時点H26年 ※1 (LED照明器具) | 調査時点H29.6.1 ※2 (ソックス) | 調査時点R1.7.1 ※3 (史跡名勝天然記念物件数)

## ぜん くに 2 位

空気清浄機普及率	柿収穫量 (トン)	県外就業率
1位 東京都 49.1	1位 和歌山県 47,500	1位 埼玉県 29.4
2位 <b>奈良県</b> 47.4	2位 <b>奈良県</b> 32,800	2位 <b>奈良県</b> 28.8
3位 三重県 46.5	3位 福岡県 18,000	3位 千葉県 27.6
4位 滋賀県 45.8	4位 岐阜県 14,600	4位 神奈川県 25.5
5位 埼玉県 45.6	5位 愛知県 12,800	5位 兵庫県 14.4
全国平均 42.0	全国計 224,900	全国平均 9.0

調査時点H26年 ※1 (空気清浄機) | 調査時点H29年産 ※4 (柿) | 調査時点H27.10.1 ※5 (県外就業率)

## ぜん くに 3 位

国宝・重要文化財指定件数
1位 東京都 2,804
2位 京都府 2,187
3位 <b>奈良県</b> 1,327
4位 滋賀県 823
5位 大阪府 677
全国計 13,232

調査時点R1.7.1 ※3

## ぜん くに 4 位

個人預金残高 人口1人あたり
1位 東京都 7,743,169
2位 徳島県 4,487,686
3位 大阪府 4,377,881
4位 <b>奈良県</b> 4,038,250
5位 香川県 3,938,622
全国平均 3,625,995

調査時点 H30.3.31 ※6

## ぜん くに 5 位

食器洗い機普及率
1位 滋賀県 46.6
2位 和歌山県 44.6
3位 広島県 43.9
4位 福井県 41.8
5位 <b>奈良県</b> 41.2
全国平均 31.0

調査時点H26年 ※1

【資料出所】

- (※1) 総務省 「全国消費実態調査」
- (※2) 経済産業省 「工業統計調査」
- (※3) 文化庁 「国宝・重要文化財等都道府県別指定件数一覧」
- (※4) 農林水産省 「作物統計調査 作況調査」
- (※5) 総務省 「国勢調査」
- (※6) 日本銀行

# くらしにかんするランキング

れいわ がんねんぱん しひょう ならけんせい  
令和元年版「100の指標からみた奈良県勢」より

<p><b>すいどう ふきゅうりつ</b> 水道普及率</p> <p>ぜんこく い 全国 15位</p> <p>99.1%</p> <p>ぜんこく 全国 (98.0%)</p> <p>ちょうさ じてん 調査時点 H30.3.31</p> 	<p><b>げすいどう ふきゅうりつ</b> 下水道普及率</p> <p>ぜんこく い 全国 14位</p> <p>79.9%</p> <p>ぜんこく 全国 (78.8%)</p> <p>ちょうさ じてん 調査時点 H30.3.31</p> 
<p><b>ごみのリサイクル率</b></p> <p>ぜんこく い 全国 32位</p> <p>16.3%</p> <p>ぜんこく 全国 (20.2%)</p> <p>ちょうさ じてん ねんど 調査時点 H29年度</p> 	<p><b>どうろ かいりょうりつ</b> 道路改良率</p> <p>ぜんこく い 全国 43位</p> <p>48.0%</p> <p>ぜんこく 全国 (62.1%)</p> <p>ちょうさ じてん 調査時点 H29.4.1</p> <p>※改良済道路とは、道路を利用する人にとって「便利に、安全に、快適に」整備された道路のことです。</p> 
<p><b>けいほうはん にん ち けんすう</b> 刑法犯認知件数</p> <p>ぜんこく い 全国 13位</p> <p>じん こう せん にん 人口千人あたり</p> <p>6.72件</p> <p>ぜんこく 全国 (7.22件)</p> <p>ちょうさ じてん ねん 調査時点 H29年</p> 	<p><b>こう つう じ こ はつ せい けんすう</b> 交通事故発生件数</p> <p>ぜんこく い 全国 21位</p> <p>じん こう じゅうまんにん 人口十万人あたり</p> <p>299.9件</p> <p>ぜんこく 全国 (340.5件)</p> <p>ちょうさ じてん ねん 調査時点 H30年</p> 
<p><b>しゅつ か けん すう</b> 出火件数</p> <p>ぜんこく い 全国 23位</p> <p>じん こう じゅうまんにん 人口十万人あたり</p> <p>33.3件</p> <p>ぜんこく 全国 (31.1件)</p> <p>ちょうさ じてん ねん 調査時点 H29年</p> 	<p><b>ゆうびん きょく すう</b> 郵便局数</p> <p>ぜんこく い 全国 29位</p> <p>じん こう じゅうまんにん 人口十万人あたり</p> <p>23.4局</p> <p>ぜんこく 全国 (19.0局)</p> <p>ちょうさ じてん 調査時点 H30.3.31</p> 