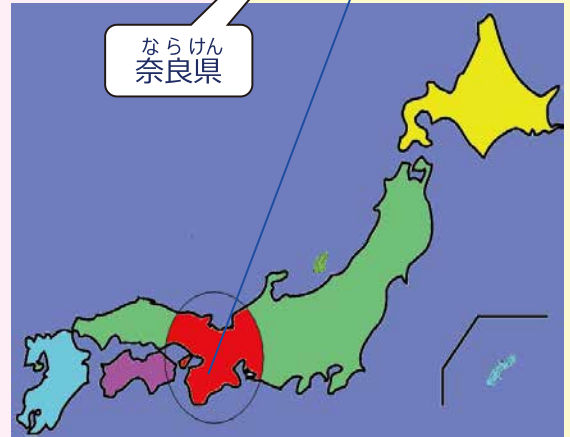


奈良県のあゆみ

けいおう 慶応	4年	1868年	奈良に大和鎮台が設置される。
めいじ 明治	4年	1871年	藩を廃止して、府と県がおかれ（廃藩置県）、大和国内に15県ができ、そのうち、大和全域を管轄する奈良県がおかれる。
	9年	1876年	奈良県が堺県に合併される。
	14年	1881年	堺県が大阪府に合併される。
	20年	1887年	大阪府から独立して奈良県が再設置される。
	21年	1888年	第1回県議会議員選挙が行われる。
	21年	1888年	第1回奈良県議会が東大寺大仏殿回廊で開かれる。
しょうわ 昭和	22年	1947年	県民が知事を選ぶはじめての選挙が行われる。
	40年	1965年	現在の県庁舎ができる。
	62年	1987年	大阪府から分離して満100年を迎える。
へいせい 平成	23年	2011年	第300回奈良県議会が開かれる。
へいせい 平成	23年	2011年1月現在	12市15町12村



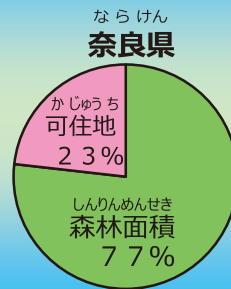
奈良県の面積

奈良県の面積 **3690.94km²**

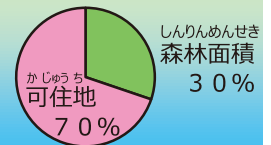
国土地理院調べ(H30.10.1現在)

奈良県の地形は、大きく北部の低地帯と南部の山岳地域に分かれます。北部は、奈良盆地と大和高原、宇陀山地に分けることができます。全体として山地が多く、盆地の面積が少ないため、可住地面積は855.53km²で、総面積に占める可住地面積の割合は23%となっています。

可住地面積割合



可住地面積割合 全国1位の大阪府では...



総面積 全国40位
可住地面積 全国47位
可住地面積割合 全国43位

可住地面積：居住地に転用可能な面積


総面積 - (林野面積 + 主要湖沼面積)

主要湖沼：面積1km²以上の湖沼

総務省「社会生活統計指標」より

H29.10.1現在

奈良県の面積は 全国総面積の約1%



全国における奈良県の面積の割合