奈良縣管內略圖

奈良縣之位置

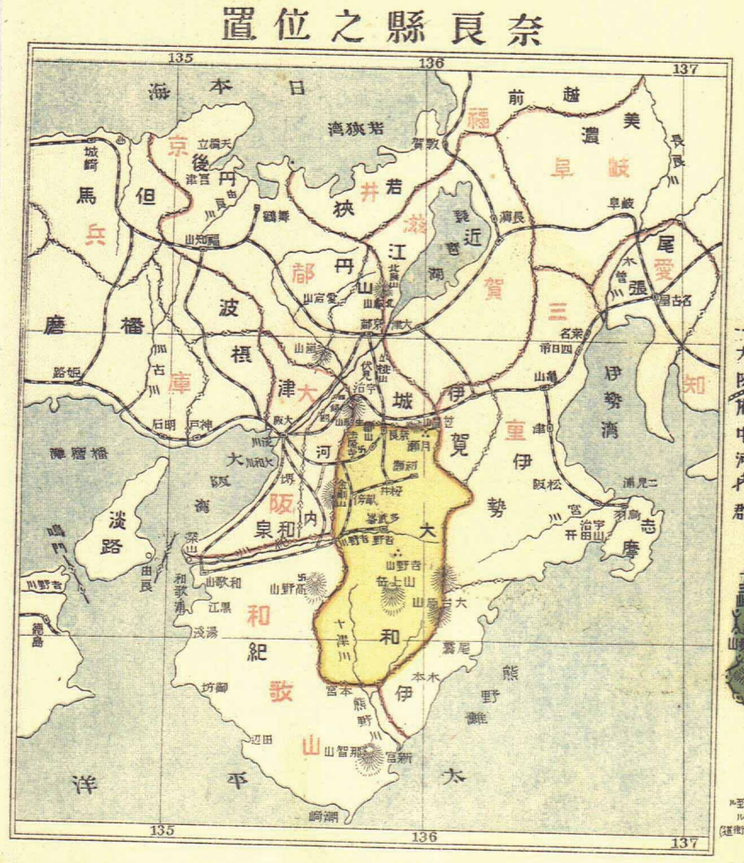

奈良市街略圖

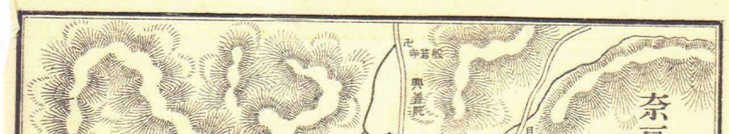

奈良縣管內主要地里程略圖

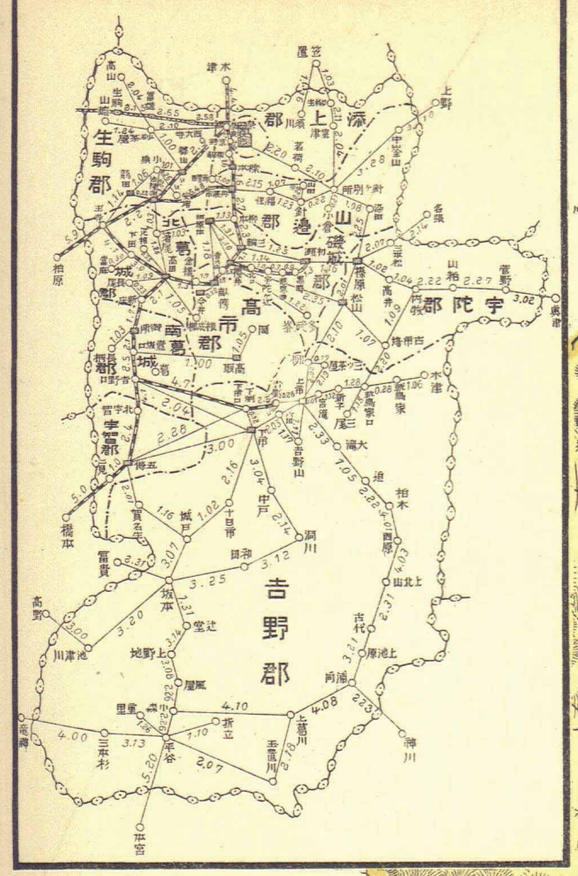

凡例

國縣界	區裁判所
郡市界	登記所
町村界	稅務署
山嶽	師範學校
河川	中學校
流筏河川	縣立農林學校
湯	縣立工業學校
國縣道	女子高等師範學校
著名里道	高等女學校
鐵道	縣圖書館
索道線	縣農事試驗場
市街地	縣蠶業取締所
町村役場	縣物產陳列所
郵便局	測候所
縣廳	縣立病院
郡市役所	稅務署管內員派出所
工營所	支金庫
警察署	神社
警察分署	寺院
兵營	陵墓
聯隊區司令部	城址
衛戍病院	名勝古蹟
憲兵營	溫泉
博物館	風穴
小林區署	著名國有林
監獄	水力電氣發電所
地方裁判所	電氣軌道

縮尺二十萬分之一

1 ½ 0 1 2 3 4里

三重縣阿山郡
三重縣名賀郡
三重縣一志郡
三重縣飯南郡
三重縣多氣郡
三重縣北牟婁郡
三重縣南牟婁郡
和歌山縣東牟婁郡
和歌山縣西牟婁郡
和歌山縣日高郡
和歌山縣伊都郡
大阪府南河內郡
大阪府中河內郡
大阪府北河內郡
京都府綴喜郡
京都府相樂郡